


ČESKÁ REPUBLIKA
Olomoucký kraj

Strategie rozvoje obce VÝKLEKY



2023–2035



Obsah

1.	ÚVOD	4
1.1.	Úvodní slovo a východiska	4
1.2.	Metodika a postup zpracování	5
1.2.1.	Přístupy, metody a postup zpracování	5
1.2.2.	Organizační zajištění zpracování	6
2.	ANALYTICKÁ ČÁST	7
2.1.	Celková charakteristika obce	7
2.1.1.	Základní údaje	7
2.1.2.	Stručný historický vývoj	8
2.1.3.	Hlavní geografické údaje	9
2.1.4.	Obyvatelstvo	10
2.1.5.	Hospodářství	24
2.1.6.	Infrastruktura	37
2.1.7.	Vybavenost obce	41
2.1.8.	Životní prostředí	49
2.1.9.	Správa obce	54
2.2.	Vyhodnocení dotazníkového šetření	63
3.	VÝCHODISKA PRO NÁVRHOVOU ČÁST	73
3.1.	Vyhodnocení plnění předchozího strategického dokumentu obce	73
3.2.	Další koncepční dokumenty regionálního rozvoje související s rozvojem obce	74
3.3.	SWOT analýza území	75
3.3.1.	Přístup ke tvorbě SWOT analýzy	75
3.3.2.	Globální SWOT analýza území	76
4.	NÁVRHOVÁ ČÁST	79
4.1.	Strategická vize	79
4.2.	Programové cíle	79
4.3.	Priority, opatření	80
5.	IMPLEMENTAČNÍ ČÁST	88
6.	ZÁVĚR	90
7.	PŘÍLOHY	91



Zadavatel a zpracovatelé Strategie rozvoje obce Výkleky:

Zadavatel: Obec Výkleky
Právní forma zadavatele: obec podle zákona o obcích č.128/2000 Sb.,
ve znění pozdějších předpisů
Adresa / sídlo: Obecní úřad Výkleky
Výkleky 72
751 25 Veselíčko u Lipníka nad Bečvou
NUTS II: Střední Morava
IČ: 00850659
Statutární osoba: Ing. Kateřina Jandová, starostka
tel.: 581 795 200, 604 895 584
e-mail: starostka@vykleky.cz, ou@vykleky.cz

Zpracovatelé: Ing. Jana Spáčilová
Adresa / sídlo: Pod Hůrkou 2213, 753 01 Hranice
IČ: 71963162
Tel.: 605 884 907
E-mail: ing.spacilova@gmail.com

Adresa / sídlo: Ing. arch. Stanislav Vrubel, INTEGRAPLAN v.o.s.
Bohuslávská 1326, 751 31 Lipník nad Bečvou
IČ/DIČ: 06586163 / CZ06586163
Tel.: 722 945 242
E-mail: archall.lipnik@seznam.cz

Datum zpracování: říjen 2019–červen 2023

Datum schválení zastupitelstvem obce:

usnesením č.:



1. ÚVOD

1.1. Úvodní slovo a východiska

Program či strategie rozvoje obce je zakotvená v zákoně č. 128/2000 Sb., o obcích, v aktuálním znění. Jde o dokument střednědobé až dlouhodobé koordinace veřejných a soukromých aktivit ekonomického, sociálního, kulturního a ekologického charakteru na území municipality. Představuje pohled na možnosti a předpoklady rozvoje obce. Je to tak jeden ze základních podkladů pro reálné řízení a koordinaci rozvoje území obce jako společensko-politického organismu.

Předkládaná Strategie rozvoje obce Výkleky nahrazuje předchozí strategický rozvojový dokument obce Výkleky - Program obnovy venkova - Výkleky (zpracovatelka: Ing. Jana Vrublová). Byla vytvořena za účelem nastavení priorit rozvoje obce tak, aby veškeré budoucí aktivity probíhaly cíleně, ve prospěch rozvoje obce a jejich občanů, kteří se podíleli na zpracování dokumentu. Během zpracování byl kladen důraz na co největší otevřenost se snahou o co nejširší zapojení aktérů z různých zájmových skupin. Výsledkem snažení je nalezení čtyř oblastí rozvoje, jež nasměřují obec k dosažení stanovené vize.

Profil Obce Výkleky, zahrnutý v analytické části, představuje stručnou socioekonomickou charakteristiku obce, zpracovanou v potřebném rozsahu pro sestavení navazujících částí strategického dokumentu obce. Profil je rozpracován do jednotlivých částí dle základních tematických okruhů života na venkově. Profil je členěn na základní kapitoly a podkapitoly dotýkající se dílčích geografických, demografických, sociálních a ekonomických témat, popisujících výchozí stav a hlavní vývojové tendence jednotlivých sektorů a oblastí rozvoje.

Při zpracování profilu obce byla shromážděna a analyzována aktuální a dostupná data a informace z oficiálních zdrojů (ČSÚ, Internetové stránky obce Výkleky, mikroregionu, ÚAP ORP Přerov a další). Využity rovněž byly výstupy a závěry z již zpracovaných analytických a koncepčních materiálů obce (územní plán).

V rámci procesu tvorby strategického rozvojového dokumentu obce Výkleky bylo kromě zpracování profilu obce současně uskutečněno a vyhodnoceno dotazníkové šetření (dotazování veřejnosti, podnikatelů a nestátních neziskových organizací), proběhla jednání řídicí skupiny a pracovních skupin, jednotlivé výstupy byly vždy připomínkovány veřejností.

Z vyhodnocení dosavadních koncepčních materiálů obce, zpracovaného profilu obce, provedeného dotazníkového šetření a práce řídicí a pracovních skupin byla navržena aktualizovaná globální SWOT analýza. SWOT analýza ve svých silných a slabých stránkách zahrnuje syntézu zjištěných údajů a faktů, výchozí situaci obce a v rámci příležitostí a ohrožení se soustředí na vnější vlivy dalšího rozvoje obce.

Na část analytickou navazuje část návrhová, jež nastiňuje vizi, kterou by chtěla obec naplnit v roce 2035, dále cíle, priority a opatření.

Poslední částí dokumentu je implementační část, zde jsou nastaveny postupy a zodpovědnosti pro plnění Strategie rozvoje obce Výkleky.

Na Strategii rozvoje obce Výkleky mohou navazovat další dokumenty: akční plán, zásobník projektů, které však již obsahují konkrétní záměry a projekty.



1.2. Metodika a postup zpracování

1.2.1. Přístupy, metody a postup zpracování

Strategie rozvoje obce Výkleky je zpracována v souladu s principy metodiky MMR ČR a s principy strategického plánování. Z pohledu přístupů a metod zpracování a tvorby dokumentu se vždy jednalo o systémovou práci sestávající z odborné, koordinační a konzultační činnosti. Celý rozvojový dokument je zpracovaný metodou analýz, průzkumů a strukturovaných diskusí, ze kterých jsou postupně formulovány závěry pro jednotlivé dílčí kroky. Významnou úlohu v celém zpracování dokumentu sehrávala řídicí skupina a pracovní skupiny, které posuzovaly a projednávaly jednotlivé kroky formou komunitního plánování a které stanovovaly závěry na základě konsenzu (východiska pro další postup).

Termín „strategický rozvojový dokument, program obnovy venkova či strategický plán rozvoje“ není obecně definován zákonem. Pouze se v zákoně o obcích hovoří o skutečnosti, že zastupitelstvo obce schvaluje program rozvoje obce. Z hlediska terminologie se jedná o totéž. Strategické plánování je nezbytné ve všech činnostech, které trvají delší dobu a kde je s těmito činnostmi spojen příjem a výdej finančních (veřejných) prostředků. Vzhledem k tomu, že disponibilních peněz je vždy u obcí omezené množství, musí subjekt, který s nimi nakládá, přesně stanovit priority, které chce nebo je vnějšími okolnostmi (právní předpisy, konkurenční prostředí atd.) nucen řešit. Priority jsou stanoveny obvykle podle závažnosti problémů. V případě dobře zvládnutého procesu strategického plánování se rizika extrémního zadlužení nebo neúnosného deficitu finančních prostředků a s ním spojeného zastavení realizovaného záměru snižují na minimum.

V průběhu realizace byly postupně uskutečňovány tyto dílčí aktivity:

- **vytvoření řídicího týmu (ZO)**
- **zpracování profilu obce – socioekonomické analýzy (shromáždění sekundárních dat)** probíhalo od října 2019 do května 2020, doplněno a aktualizováno v březnu 2023
- **dotazníkové šetření (primární průzkum mezi obyvateli, podnikateli a NNO)** bylo uskutečněno v říjnu 2019
- **iniciování – veřejná informace o zpracování dokumentu na veřejném zasedání ZO**
 - představení zpracovatelského týmu
 - seznámení se způsobem tvorby dokumentu
 - význam strategického plánu rozvoje pro obec, každého občana, každý subjekt
 - účel řídicího týmu
 - harmonogram přípravy strategického plánu včetně konzultace termínů
 - pracovní skupiny – vysvětlení důležitosti pracovních skupin, výzva k zapojení veřejnosti do pracovních skupin
- **návrh analytické části** dokumentu byl k **připomínkování široké veřejnosti** vyvěšený na internetových stránkách obce, v tištěné podobě byl k nahlédnutí v kanceláři OÚ
- **schůzky řídicí skupiny** probíhaly v rámci jednání ZO, i formou telefonních hovorů a e-mailovou komunikací
 - globální SWOT analýza
 - zásobník projektů
 - vize, definice problémových okruhů
 - priority
- **sestavení a práce pracovních skupin**



- každá pracovní skupina byla složena ze zástupců různých společenských skupin a komunit. Pracovní skupina pracovala na jednotlivých problémových okruzích. Výsledky jednotlivých pracovních skupin byly postupně zapracovávány do návrhu strategického dokumentu.
- činnost a význam pracovních skupin:
 - hledání optimálního řešení problémů pro co největší okruh lidí, kterých se problém dotýká
 - aktivní možnost komunikace a práce nad „živým materiálem“
 - začlenění veřejnosti do spoluvytváření a spolutvoření
 - konzultace zpracování profilu obce – socioekonomické analýzy
 - zpracování SWOT analýzy
 - stanovení opatření a aktivit
- **návrh strategické části** dokumentu byl k **připomínkování široké veřejnosti** vyvěšený na internetových stránkách obce, v tištěné podobě byl k nahlédnutí v kanceláři OÚ
- **sestavení a projednání finálního dokumentu**, finální dokument byl zveřejněn před projednáním na zasedání ZO
- **schválení dokumentu zastupitelstvem obce**

1.2.2. Organizační zajištění zpracování

Na zpracování strategického rozvojového dokumentu obce se podíleli:

- Řídící skupina (zastupitelstvo obce) – řídí zpracování, má za úkol koordinaci, monitoring a hodnocení dílčích výstupů a celého rozvojového dokumentu
- Pracovní skupiny (vytvořeny řídicí skupinou)
- Starostka obce, místostarosta obce
- Zpracovatelé Strategie
- Nezbytné je zapojení veřejnosti

Obsazení Řídící skupiny do 19.10.2022:

Ing. Kateřina Jandová, starostka obce
Mgr. Marie Mifková, místostarostka obce
Michaela Zdařilová
Michal Peška
Stanislav Müller

Obsazení Řídící skupiny od 20.10.2022:

Ing. Kateřina Jandová, Bc., starostka obce
Mgr. Ing. Bc. Pavel Wanecki, místostarosta obce
Michaela Čechová
Michal Peška
Iveta Tesaříková

Pracovní skupiny:

Pracovní skupina pro oblast Obyvatelstvo; Pracovní skupina pro oblast Vybavenost obce; Pracovní skupina pro oblast Hospodářství; Pracovní skupina pro oblast Životní prostředí; Pracovní skupina pro oblast Infrastruktura; Pracovní skupina pro oblast Správa obce

Zpracovatelé Strategie:

Ing. Jana Spáčilová, Ing. arch. Stanislav Vrabel



2. ANALYTICKÁ ČÁST

Analytická část vyhodnocuje současný stav a rozvojový potenciál obce a přináší východiska pro návrhovou část. Tato kapitola vymezuje základní charakteristiku obce – umístění, historický vývoj, demografickou strukturu, socioekonomickou charakteristiku, vyhodnocuje stav infrastruktury, životního prostředí, občanské vybavenosti a v neposlední řadě přináší obraz o veřejné správě a řízení obce. V této části je rovněž vyhodnocení provedeného dotazníkového šetření mezi občany, NNO a podnikateli.

2.1. Celková charakteristika obce

2.1.1. Základní údaje

Tabulka 1 - Základní údaje o obci

Oficiální název:	Obec Výkleky
Sídlo obecního úřadu:	Výkleky 72, 751 25 Veselíčko u Lipníka nad Bečvou
IČ / DIČ:	00850659 / CZ00850659
Obec s pověřeným obecním úřadem:	Přerov
Obec s rozšířenou působností:	Přerov
NUTS IV – okres:	Přerov
NUTS III – kraj:	Olomoucký
NUTS II – vyšší územně správní celek:	Střední Morava
Katastrální plocha k 31.12.2022:	338,66 ha
Počet obyvatel k 31.12.2021:	275
Nadmořská výška:	319 m n. m.
Zeměpisné souřadnice:	49°33'17.637"N, 17°28'32.232"E

Obec Výkleky se nachází ve východní části České republiky, východně od krajského města Olomouc a severně od statutárního města Přerov a je zároveň součástí správního obvodu této obce s rozšířenou působností. Území obce je celistvé, rozkládá se na 338,66 ha, žije zde 275 obyvatel (ke konci roku 2021).

Celkem 81,2% plochy správního území zabírá zemědělská půda, pouze 3,5% lesní půda, 0,9% vodní plochy, 2,1% zastavěné plochy a 12,3% ostatní plochy.

Obec Výkleky se nachází v krásném přírodním prostředí, a přitom v blízkosti napojení na dálnici D35 a nedaleko krajského i okresního města. V obci najdeme památky místního významu i v létě navštěvovaný areál zatopeného lomu s možností přírodního koupání. Území má dobré podmínky pro rekreaci.

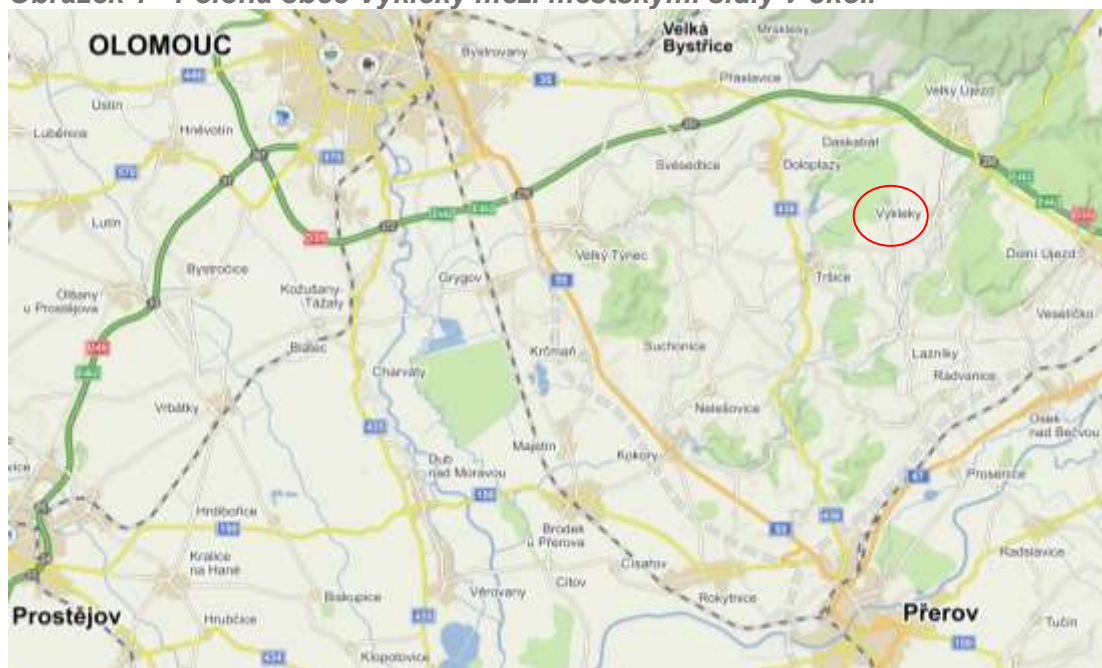
Obec má základní vybavenost: společenské centrum-klubovnu, sportovní areál s dětským hřištěm, hasičskou zbrojnicí, v budově obecního úřadu se nachází mateřská škola a obecní knihovna. Je zde obchod smíšeným zbožím a pohostinství.

Obec Výkleky je vybavena technickou infrastrukturou – vodovodem, nově i kanalizací s napojením na ČOV, obec je plynofikovaná, má veřejné osvětlení a veřejný rozhlas.

Společenský život v obci je poměrně pestrý, občané mají dostatek příležitostí k setkávání v rámci organizovaných kulturních akcí. Spolkový život zastupuje místní SDH, Myslivecké sdružení Lazníčky-Svrčov-Výkleky a Český svaz chovatelů.



Obrázek 1 - Poloha obce Výkleky mezi městskými sídly v okolí



Zdroj: www.mapy.cz

2.1.2. Stručný historický vývoj

První písemná zmínka o obci pochází z roku 1203, což je místní falzum. Podle Hosákovy publikace "Místní jména na Moravě a ve Slezsku" se uvádí roku 1258 villa Wikleck, roku 1447 Wykleky atd., až 1877 Wiklek, Výkleky, v letech 1881 a 1924 již Výkleky.

Ve středověku patřila část obce církevní kapitole a část k veselíčskému panství. Poddaní kapitolní se nazývali "Kněžáci" a poddaní veselští "Panťáci". Na kapitolní straně byla robota lehčí, na straně veselské těžší. Roku 1258 dal biskup Bruno část Výklek, která patřila ke stolnímu statku olomouckého biskupa, děkanství kapitolnímu, k němuž až do roku 1676 jako prebenda příslušela. Pak byla statkem kapitoly, která až do roku 1848 brala odtud výnosy. Veselská (Veselíčská) strana patřila k Helfštýnu. Roku 1447 prodal Jiří z Kravař se zbožím Helfštýnským i tu část Výklek, která mu patřila, Vokovi ze Sovince. Při Helfštýně zůstal díl a do roku 1548, kdy Jan z Perštýna prodal Výkleky (6 lidí ve Výklekách) Erazimovi z Bobolusk, jenž si koupil i panství Veselské. Od toho roku patřily Výkleky k Veselíčku.

V letech 1819 a 1850 žádaly o přidělení do Velkého Újezdu. Bylo jim však vyhověno až v roce 1884. Roku 1898 si ve Výklekách postavili na místě dřevěné zvonice na počest 50 panovnického jubilea císaře Františka Josefa I. kapli, ke cti svatého Antonína Paduánského. V kapli se sloužily i mše. Přiškolena byla ves od starodávna do Tršic, a když byla v Lazníčkách zřízena škola, do Lazníček. Roku 1908 si postavili v obci dvojtřídní jednopatrovou školní budovu.

Obyvatelé se živilí polním hospodářstvím a část nacházela obživu v místních lomech. První kamenolom v obci působil od roku 1862, druhý od roku 1915, další od roku 1946. Pila vznikla v roce 1948. Záložna a také chovatelské družstvo v roce 1921. V roce 1918 byly v obci dva hostince, tři kupci, tři obuvníci, dva kováři, pokrývač, kamenický mistr, dva tesaři a obchod s dřívím. Ze spolků zde působila Hospodářská besídka od roku 1907, omladina od roku 1911, Národní jednota od roku 1913, Domovina od roku 1923, hasičský sbor od roku 1928, Kamenodělnický Rudých odborů od roku 1938.



Roku 1868 vyhořelo půl obce. Od roku 1899 do 1910 zde byly časté menší požáry. Podle vyprávění pamětníků zemřeli v obci za napoleonských válek vojáci, kteří byli pochováni v trati "na Močidlech". Na jejich památku tam byla postavena boží muka.

Od 1. ledna 1976 byla provedena integrace obcí Lazníky, Lazničky a Výkleky, střediskovou obcí byla až do roku 1992 obec Lazníky, kdy se obec Výkleky a Lazničky osamostatnily.

Uvedené informace byly získány z internetových stránek obce www.vykleky.cz.

2.1.3. Hlavní geografické údaje

Obec Výkleky se nachází v NUTS II Střední Morava, v Olomouckém kraji, okrese Přerov, 18 km východně od Olomouce, 14 km severně od Přerova a 8,5 km severozápadně od Lipníka nad Bečvou. Statutární město Přerov je příslušnou obcí s rozšířenou působností, obcí s pověřeným obecním úřadem. Řešené území je vymezeno správním územím Obce Výkleky, které tvoří katastrální území Výklek o ploše 338,7 ha.

Katastrálně Výkleky sousedí s obcemi Velký Újezd, Tršice, Lazničky, Svrčov, Veselíčko u Lipníka nad Bečvou a Staměřice.

Spádovou oblastí z hlediska dojíždění za prací, nákupy, službami, kulturou, do škol, zdravotnických zařízení je město Přerov a dále pak Lipník nad Bečvou a Olomouc. Na tyto vyšší sídelní centra je obec vhodně napojena silniční sítí.

Katastr Výklek se rozkládá v geomorfologickém celku Hercynského taxonomického systému, v provincii Česká vysočina, subprovincii Krkonoško-jesenické (Sudetské), Jesenické oblasti, celku Nížký Jeseník, podcelku Tršická pahorkatina.

Obrázek 2 - Hranice katastrálního území Výklek



Zdroj: <https://vykleky.gis4u.cz/mapa/katastralni-mapa-g>



Katastrální území obce je kompaktního tvaru, vlastní obec leží v jižní části katastru. Obec leží v mělké dolině, v nadmořské výšce 319 m. Pro reliéf území je charakteristický členitý terén, zástavba je sevřena do zřetelně formované návsi. Severovýchodním směrem od obce je situováno ložisko nerostných surovin, kde jeden ze dvou lomů je nefunkční a plní funkci přírodního koupaliště. Ložisko stavebního kamene CHLÚ Velký Újezd bude rozšířeno na katastr Velkého Újezdu.

Rozloha obce je 338,7 ha které tvoří katastrální území Výkleky. Celkem 81,2 % zabírá zemědělská půda, 3,5 % lesní půda, 0,9 % vodní plochy, 2,1 % zastavěné plochy a 12,3 % ostatní plochy.

Zhodnocení:

KLADY: Výhodná poloha nedaleko měst Lipník nad Bečvou, Přerov a Olomouc.
Pěkné přírodní prostředí.
Podmínky pro rekreaci.
Oblast vhodná pro zemědělství.

ZÁPORY: Vysoký podíl zemědělské půdy na celkové rozloze katastru, málo vodních ploch a lesů.
Nutnost vyjíždky za službami, vzděláním a prací.

2.1.4. Obyvatelstvo

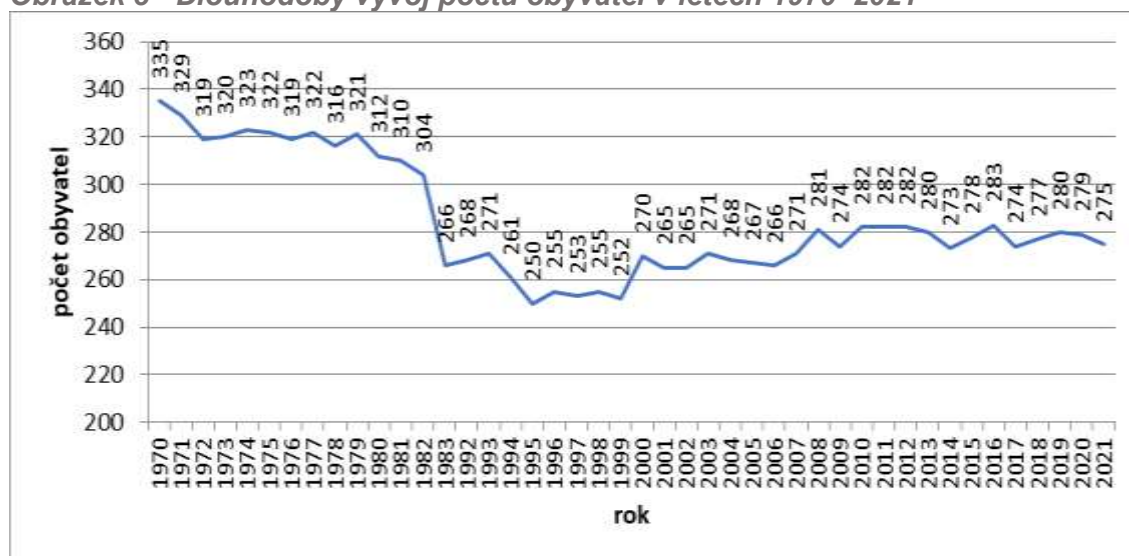
2.1.4.1. Demografická situace

Počet obyvatel a jeho vývoj, migrační pohyby

K 31.12.2018 žilo v obci Výkleky celkem 277 obyvatel, z toho 138 mužů a 139 žen. Hustota obyvatelstva čítala 81,8 osob na 1 km², hustota celého okresu Přerov přitom byla 152 osob na 1 km², Olomouckého kraje 120 osob na 1 km² a celé ČR 135 obyvatel na 1 km².

K 31.12.2021 měly Výkleky dohromady 275 obyvatel, z toho 137 mužů a 138 žen. Hustota obyvatelstva byla 81,2 osob na 1 km².

Obrázek 3 - Dlouhodobý vývoj počtu obyvatel v letech 1970–2021



Zdroj: ČSÚ



Počet obyvatel Výklek zaznamenává z dlouhodobého pohledu klesající trend – viz graf výše. Nejnižší hodnotou za sledované období od roku 1970 je 250 obyvatel v obci, a to v roce 1995. Od tohoto bodu dále lze konstatovat, že počet obyvatel má rostoucí trend.

Z hlediska krátkodobého, v letech 2008 až 2018 došlo k mírnému poklesu počtu obyvatel o 1,4 % (jen o desetinu procenta více klesl počet obyvatel Olomouckého kraje, zatímco v ORP Přerov byl pokles až 4,5 %). Mezi roky 2008 a 2018 byl celkový počet obyvatel relativně stabilní s mírným kolísáním v rámci intervalu 273 až 283 osob. Nejvyšší hodnota byla dosažena v roce 2016, nejnižší v roce 2014.

Tabulka 2 – Srovnání počtu obyvatel a průměrného věku ve Výklekách, ORP Přerov, Olomouckém kraji a ČR (2008 a 2018)

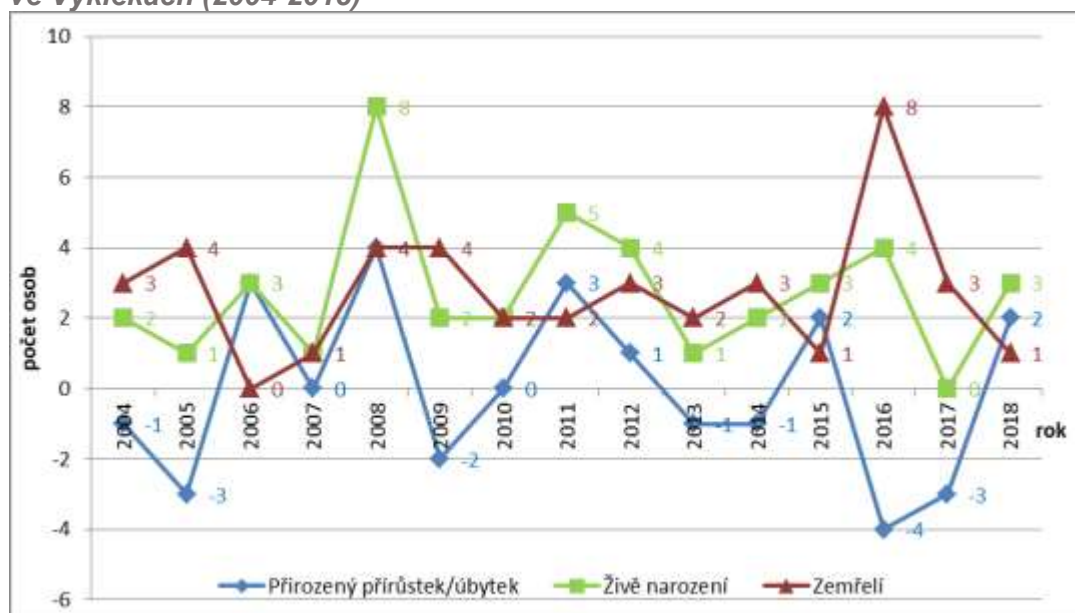
	Počet obyvatel			Průměrný věk		
	celkem		Přírůstek/úbytek (%) 2008-2018	celkem		Změna (%) 2008-2018
	31. prosinec 2008	31. prosinec 2018		31. prosinec 2008	31. prosinec 2018	
Obec Výkleky	281	277	-1,4	38,9	42,3	8,7
SO ORP Přerov	84 442	80 617	-4,5	41,2	43,8	6,3
Olomoucký kraj	642 137	632 492	-1,5	40,5	42,8	5,6
Česká republika	10 467 542	10 649 800	1,7	40,5	42,3	4,4

Zdroj: ČSÚ

Průměrný věk obyvatel obce Výkleky dosahoval k 31.12.2018 42,3 let (tato hodnota byla shodná s průměrem ČR, za sledovaných 10 let porostla nejvýše ze všech vybraných územních celků).

Koncem roku 2019 došlo ke snížení průměrného věku na 41,9 let a v následujících dvou letech 2020 a 2021 se pohyboval na hodnotě 41,5 let.

Obrázek 4 – Vývoj přirozeného přírůstku/úbytku, počtu narozených a zemřelých ve Výklekách (2004-2018)



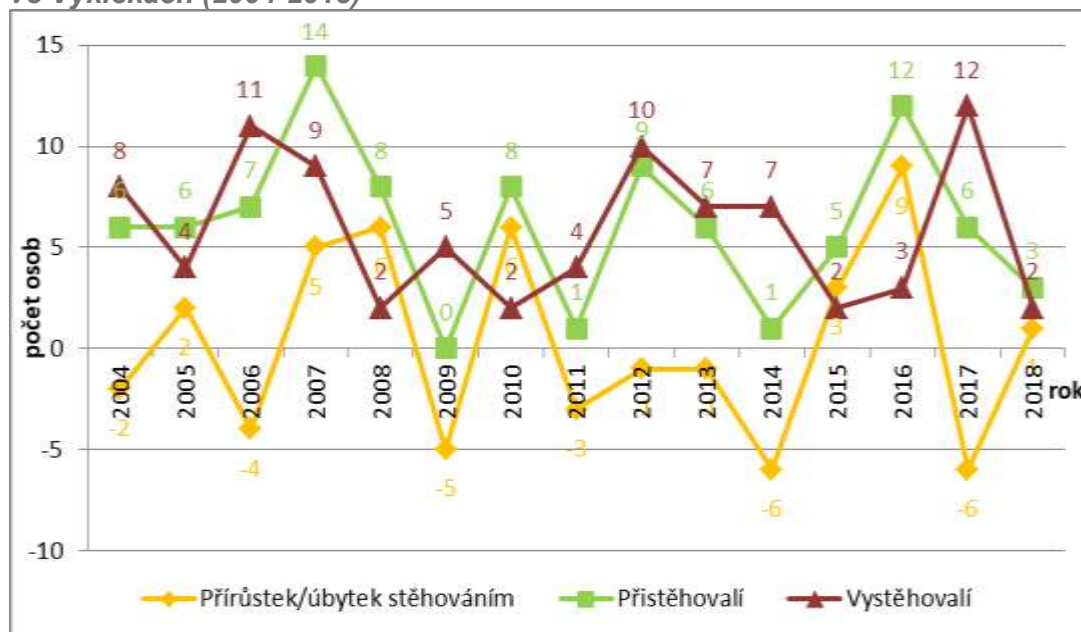
Zdroj: ČSÚ



Za sledované období 2004 až 2018 byl výskyt přirozených přírůstků, přírůstků stěhováním a úbytků v jednotlivých letech nahodilý s tím, že větší výkyvy zaznamenává saldo migrační.

Největší přirozený přírůstek byl v roce 2008 (+4) a největší přirozený úbytek byl v roce 2016 (-4).

Obrázek 5 – Vývoj migračního salda, počtu přistěhovalých a vystěhovalých ve Výklekách (2004-2018)



Zdroj: ČSÚ

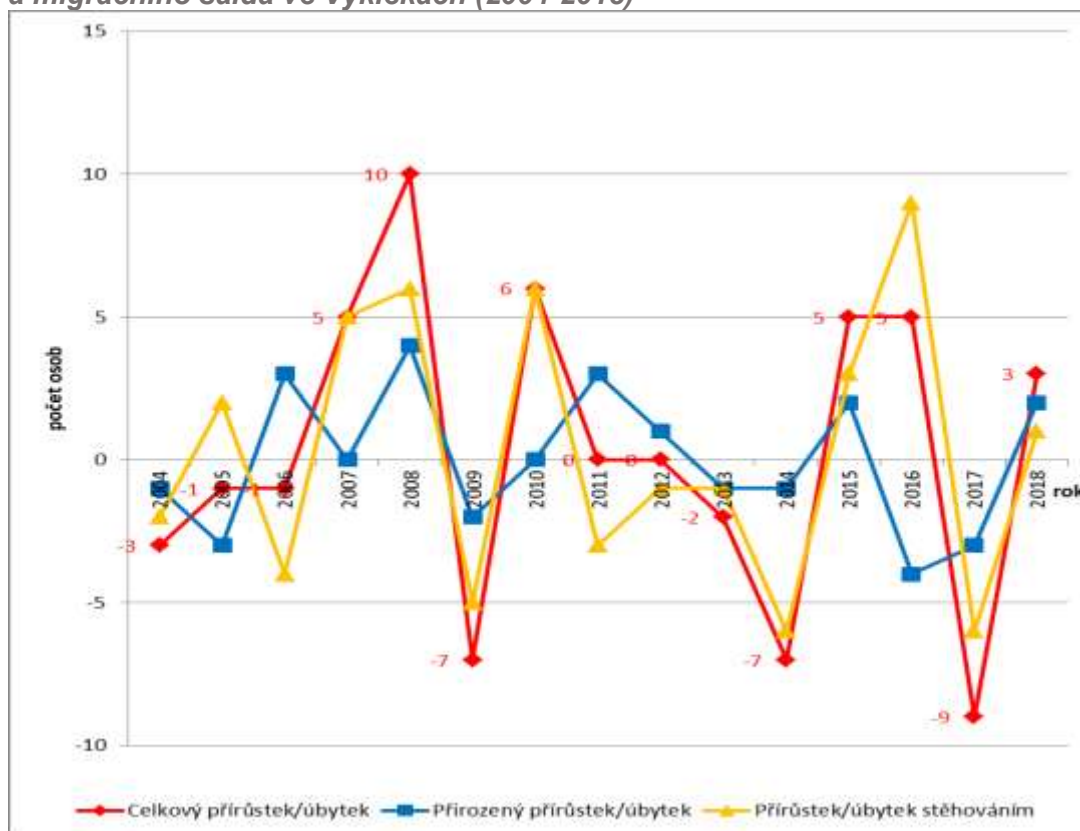
Největší přírůstek stěhováním byl v roce 2016 (+9), největší úbytek stěhováním proběhl v roce 2014 a 2017 (-6).

Ve sledovaném období ovlivňuje výrazněji celkový přírůstek/úbytek migrační saldo. Za celé období 2004–2018 statistika vykázala 88 vystěhovalých, což bylo jen o 4 osoby méně než přistěhovalých (92 osob). V důsledku migrace tak obci Výkleky přibyli 4 obyvatelé. Počet narozených byl shodný s počtem zemřelých (41 osob).

Vývoj celkového přírůstku/úbytku dle grafu níže více méně kopíruje vývoj migračního salda. V celkem 6-ti letech (z 15-ti letého sledovaného období) zaznamenáváme celkový přírůstek, kdy v roce 2008 je na svém maximu s hodnotou +10, v 7-mi sledovaných letech zaznamenáváme celkový úbytek s maximem v roce 2017 s hodnotou -9, v roce 2011 a 2012 je celkový přírůstek nulový.



Obrázek 6 – Vývoj celkového přírůstku/úbytku, přirozeného přírůstku/úbytku a migračního salda ve Výklekách (2004-2018)



Zdroj: ČSÚ

Tabulka 3 – Pohyb obyvatel ve Výklekách v letech 2018-2021

		2018	2019	2020	2021
Živě narození		3	3	2	2
Zemřelí		1	5	6	4
Přistěhovalí		3	9	9	4
Vystěhovalí		2	4	6	4
Přírůstek (úbytek)	přirozený	2	-2	-4	-2
	stěhováním	1	5	3	-
	celkový	3	3	-1	-2

Zdroj: ČSÚ

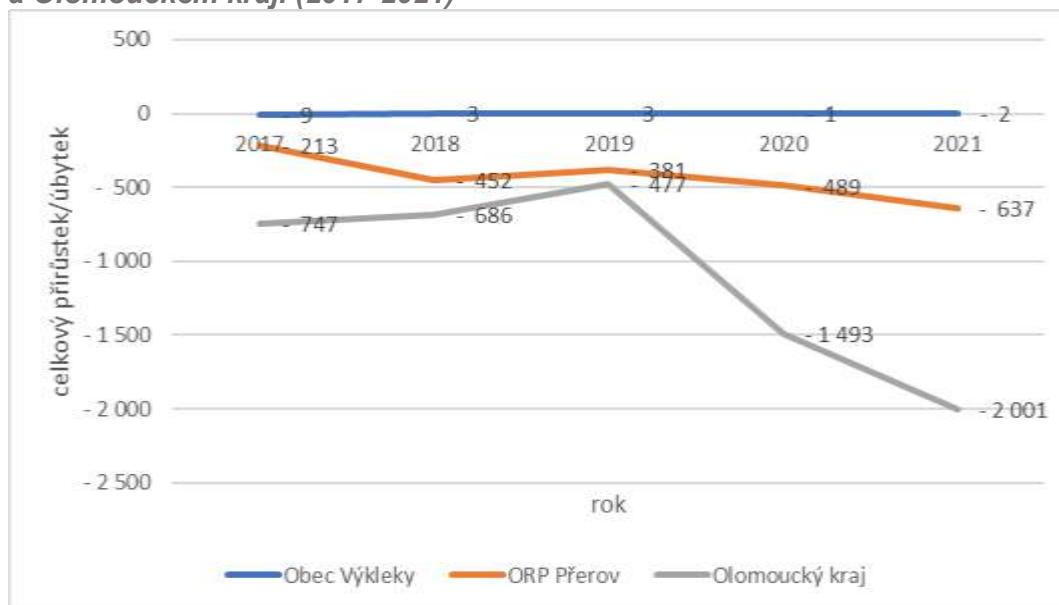
Od roku 2018 nevykazuje celkový přírůstek či úbytek tak velké výkyvy, pohybuje se v intervalu +3 v letech 2018 a 2019 až přechází do mírného úbytku v následujících dvou letech. Přirozený přírůstek jde od roku 2019 do záporných čísel, tento trend lze vysvětlit pandemií COVID 19. Pozitivní je počet přistěhovalých do obce – 9 osob v roce 2019 i 2020.

Dobře lze vidět následky pandemie COVID 19 ve vyšších územních celcích – na úrovni ORP a kraje, kdy v letech 2020 a 2021 vidíme výrazný celkový úbytek, u ORP výrazně umocněný i záporným migračním saldem. Na úrovni Olomouckého kraje je migrační saldo záporné do roku 2018, ale v následujících letech se pohybuje v kladných číslech. Celkový přírůstek za celou republiku se pohybuje v kladných číslech, stojí za ním výrazný přírůstek stěhováním, který drží od roku 2019 celkový přírůstek v kladných číslech. Od roku 2019 je totiž přirozený přírůstek za celou ČR záporný s rostoucím



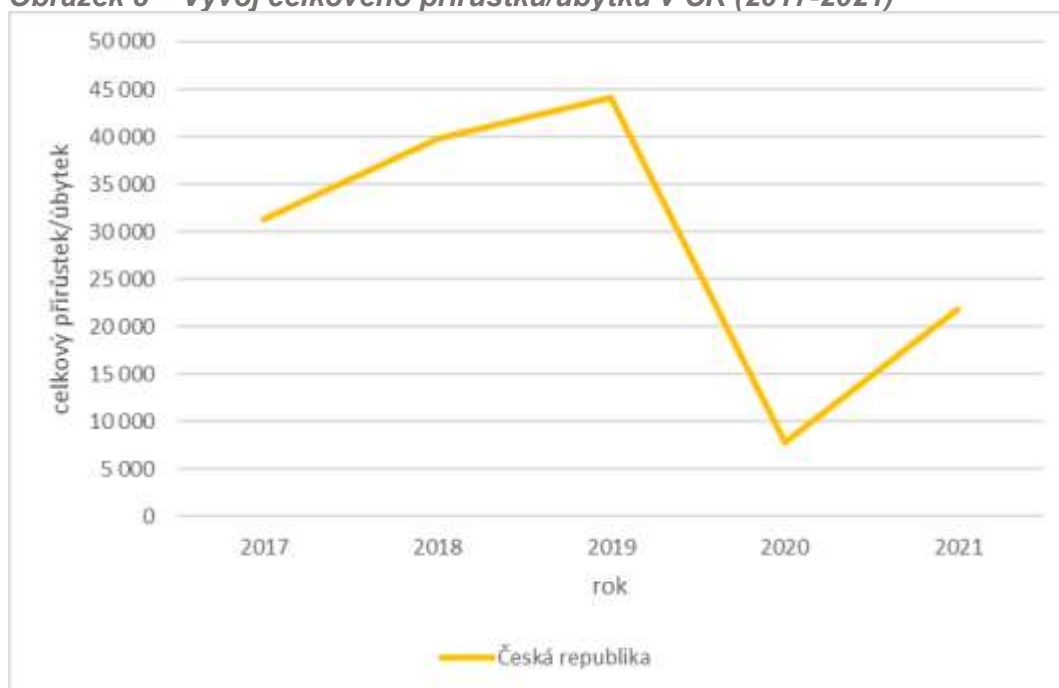
trendem v následujících letech. Podrobnější strukturu pohybů obyvatel uvádíme v příloze č.1.

Obrázek 7 – Vývoj celkového přírůstku/úbytku ve Výklekách, ORP Přerov a Olomouckém kraji (2017-2021)



Zdroj: ČSÚ

Obrázek 8 – Vývoj celkového přírůstku/úbytku v ČR (2017-2021)



Zdroj: ČSÚ

Obec Výkleky náleží do SO ORP Přerov, který patří dle Strategie regionálního rozvoje ČR 2014-2020 MMR ČR mezi hospodářsky problémové regiony, charakteristické nadprůměrnou mírou nezaměstnanosti, nízkou životní úrovní, nízkým stupněm ekonomické výkonnosti (HDP), nízkým průměrným příjmem obyvatel a nepříznivým demografickým vývojem. Pro zařazení regionů se využívají i ukazatele: zadluženost



ORP na 1 obyvatele, dávky v hmotné nouzi a saldo migrace na 1000 obyvatel. Obce těchto regionů se potýkají s problematikou odchodu obyvatel za prací a lepšími podmínkami do větších měst, příp. do jiných regionů.

Pro období 2021-2027 byla schválena nová Strategie regionálního rozvoje ČR 2021+, i zde je ORP Přerov zařazeno mezi hospodářsky a sociálně ohrožená území.

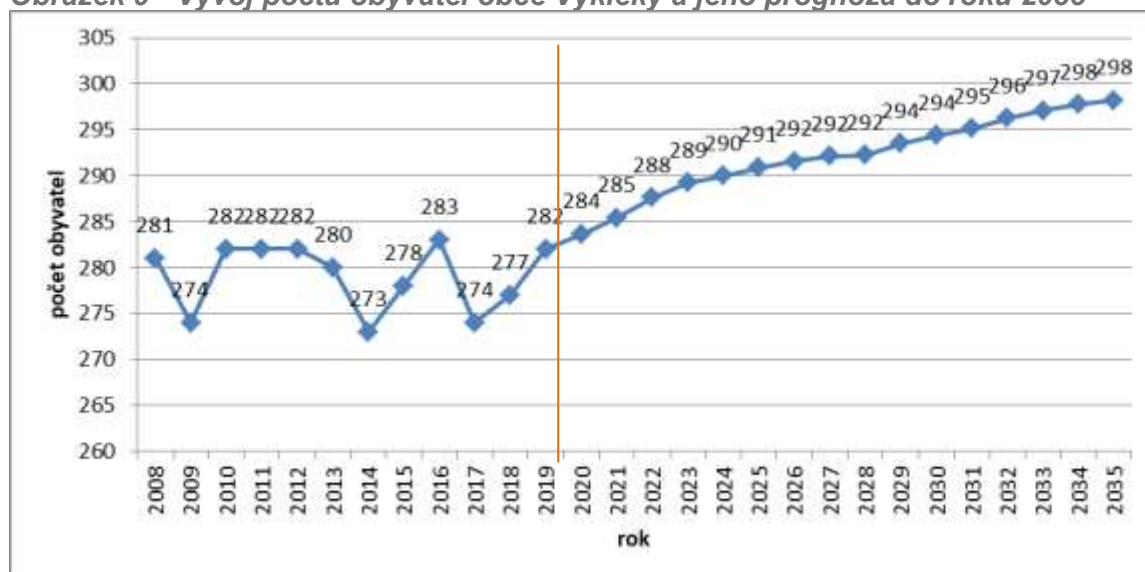
Prognóza vývoje počtu obyvatel obce Výkleky do roku 2035

Hlavním významem prognóz je možnost připravit se na budoucí očekávaný vývoj, který nastane v případě pokračování nastoupených trendů. Díky odhadu budoucího počtu obyvatel a podrobnějších charakteristik lze plánovat kapacity občanské vybavenosti ve vzdálenější budoucnosti a zavádět opatření, jež zajistí naplnění potřeb obyvatelstva (nároky na školní infrastrukturu, optimální počet učitelů, zdravotní a sociální služby apod.).

Jak ukazuje obrázek, počet obyvatel Výklek se bude pravděpodobně zvyšovat, do roku 2035 by měl počet obyvatel vzrůst na 298 obyvatel.

Budoucí výhled byl vypočítán v programu Excel statistickou funkcí sloužící pro předpověď budoucího vývoje na základě minulé časové řady, tu jsme použili od roku 1992, aby byla predikce co nejpřesnější.

Obrázek 9 - Vývoj počtu obyvatel obce Výkleky a jeho prognóza do roku 2035

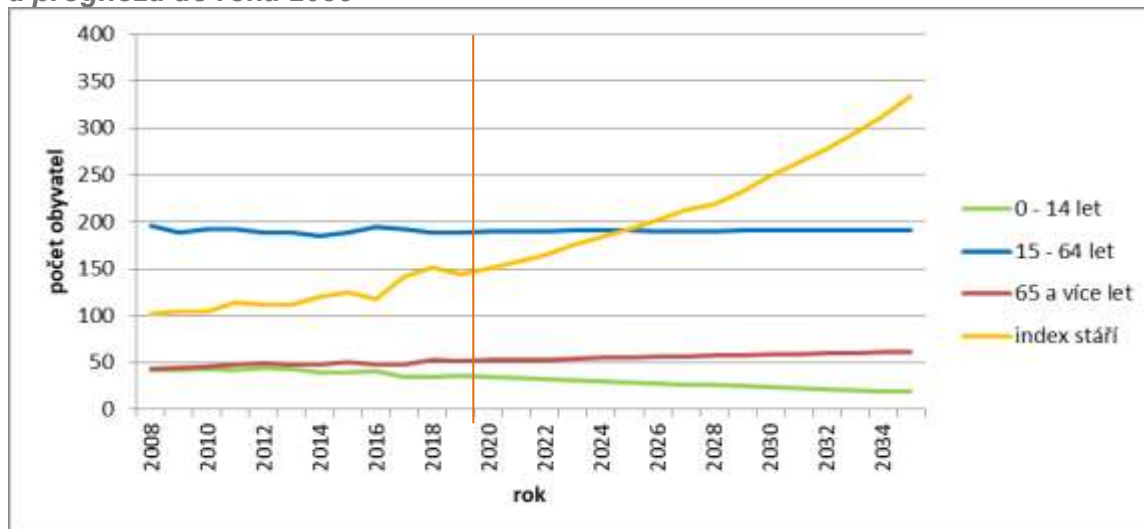


Zdroj: ČSÚ, vlastní výpočet

Očekává se pokles počtu dětí do 14 let věku a růst počtu osob starších 64 let. Populace tak bude v nadcházejících letech dále stárnout, jak je vidět na křivce indexu stárí, jež prudce roste. Nejdůležitějšími faktory tohoto vývoje budou výchozí věková struktura, vývoj porodnosti a prodlužování délky lidského života.



Obrázek 10 – Vývoj věkových skupin obyvatel obce Výkleky, indexu stáří a prognóza do roku 2035



Zdroj: ČSÚ, vlastní výpočet

Věková struktura obyvatelstva

Věková struktura obyvatelstva odhaluje zastoupení určitých věkových skupin obyvatel obce v celkovém počtu obyvatelstva. Struktura má vliv na mnohé oblasti života obyvatel jako jsou školství, sociální služby a bydlení. Ve Výklekách se v období 2008-2018 tato struktura příliš neměnila, nepřetržitě obec vykazovala negativní strukturu obyvatel, v letech 2017 a 2018 započal výraznější regresivní trend.

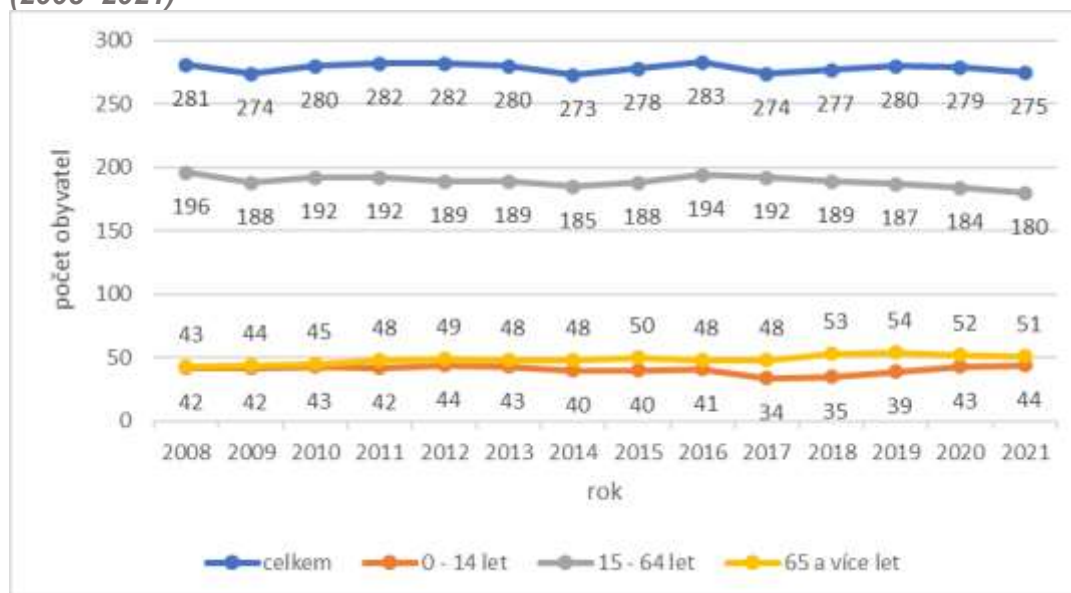
Největší skupinou byli obyvatelé v produktivním věku 15-64 let, jejich počet ve sledovaných letech kolísal, mezi roky 2008 a 2018 se jejich podíl snížil z 69,8 % na 68,2 % z celkového počtu obyvatelstva. V roce 2021 podíl poklesl až na 65,5 %.

Druhou nejpočetnější skupinou obyvatelstva jsou senioři nad 64 let. V absolutním vyjádření se počet osob v poproduktivním věku mezi lety 2008 a 2018 zvýšil z počtu 43 na 53, v relativním vyjádření vzrostl z 15,8 % na 19,1 %. V roce 2021 byl podíl 18,5 % (51 seniorů). Nárůst podílu této věkové skupiny poukazuje na proces stárnutí obyvatelstva a s tím spojené vyšší nároky na zabezpečení zdravotní a sociální péče o seniory, potřebu řešit bydlení seniorů atd. Tempo růstu podílu této skupiny se zastavilo v roce 2019, následně došlo k mírnému poklesu (možný vliv pandemie).

Bohužel nejméně početnou skupinu obyvatelstva tvoří děti od narození do 14-ti let. V absolutním vyjádření se jejich počet snížil mezi lety 2008 a 2018 z počtu 42 na 35, v relativním vyjádření klesl z 15 % na 12,6 %. Od roku 2018 doposud podíl této skupiny roste, a to až na hodnotu 16 % v roce 2021 (44 dětí). Zvyšování počtu dětí vede k reorganizacím a rozvojovým opatřením ve školství.



Obrázek 11 – Vývoj počtu obyvatel a hlavních věkových skupin obyvatel Výklek (2008–2021)



Zdroj: ČSÚ

Index stáří vyjadřuje počet 65-ti letých a starších občanů na 100 obyvatel ve věku 0-14 let. Ve Výklekách se index v letech 2008 až 2018 pohybuje vždy nad hodnotou 100, z hodnoty 102,4 v roce 2008 se dostal až na hodnotu 151,4 v roce 2018, což naznačuje velmi negativní, regresivní strukturu obyvatel obce. Na 100 obyvatel ve věku 0-14 let připadá v roce 2018 celkem 151,4 seniorů. Trend růstu tohoto ukazatele ve společnosti zaznamenáváme ve statistikách ORP Přerov, Olomouckého kraje i v celorepublikových číslech. Bohužel svou vysokou hodnotou indexu obec Výkleky převýšila všechny zmíněné celky, nejbližší se pohybuje hodnota indexu ORP Přerov.

V letech 2019 až 2021 se trend zcela obrátil, kdy dochází k výraznému poklesu indexu stáří v obci Výkleky, přitom index ostatních sledovaných územních celků neustále roste. Pokles indexu je pozitivní, avšak stále se jeho hodnota nachází nad číslem 100. Naposledy byl pod hodnotou 100 a značil pozitivní strukturu obyvatelstva v roce 2006.

Tabulka 4 – Vývoj indexu stáří ve Výklekách, ORP Přerov, Olomouckém kraji a ČR (2008-2021)

Území/rok	2008	2009	2010	2011	2012	2013	2014	2015	2016	2017
Obec Výkleky	102,4	104,8	104,7	114,3	111,4	111,6	120	125	117,1	141,2
SO ORP Přerov	118,4	122,9	125,1	129,2	134,2	137,5	140,3	142	143,7	144,8
Ol. kraj	107,1	109,4	110,3	112,9	116,5	119,5	122,1	123,9	126,4	128,1
ČR	105,1	107	107,8	110,4	113,3	115,7	117,4	119	120,7	122,1

Území/rok	2018	2019	2020	2021
Obec Výkleky	151,4	138,5	120,9	115,9
SO ORP Přerov	147,4	149,4	150,7	154,2
Ol. kraj	130,2	132,5	133,7	136,3
ČR	123,2	124,6	125,5	128,1

Zdroj: ČSÚ



Obec Výkleky měla v roce 2018 procentuálně nižší podíl dětí ve věku 0-14 let než ORP Přerov (14,5 %), Olomoucký kraj (15,6 %) i celorepublikový průměr (15,9 %). Mezi roky 2008 a 2018 dochází u obce Výkleky k poklesu procenta zastupujícího věkovou skupinu 0-14 let, zatímco u ostatních územních celků procento nejmladší věkové skupiny mírně porostlo. A porostlo i v roce 2021. V roce 2021 je ve Výklekách podíl dětí ve věku 0-14 let vyšší (16 %) a téměř dosahuje celorepublikového průměru (16,1 %).

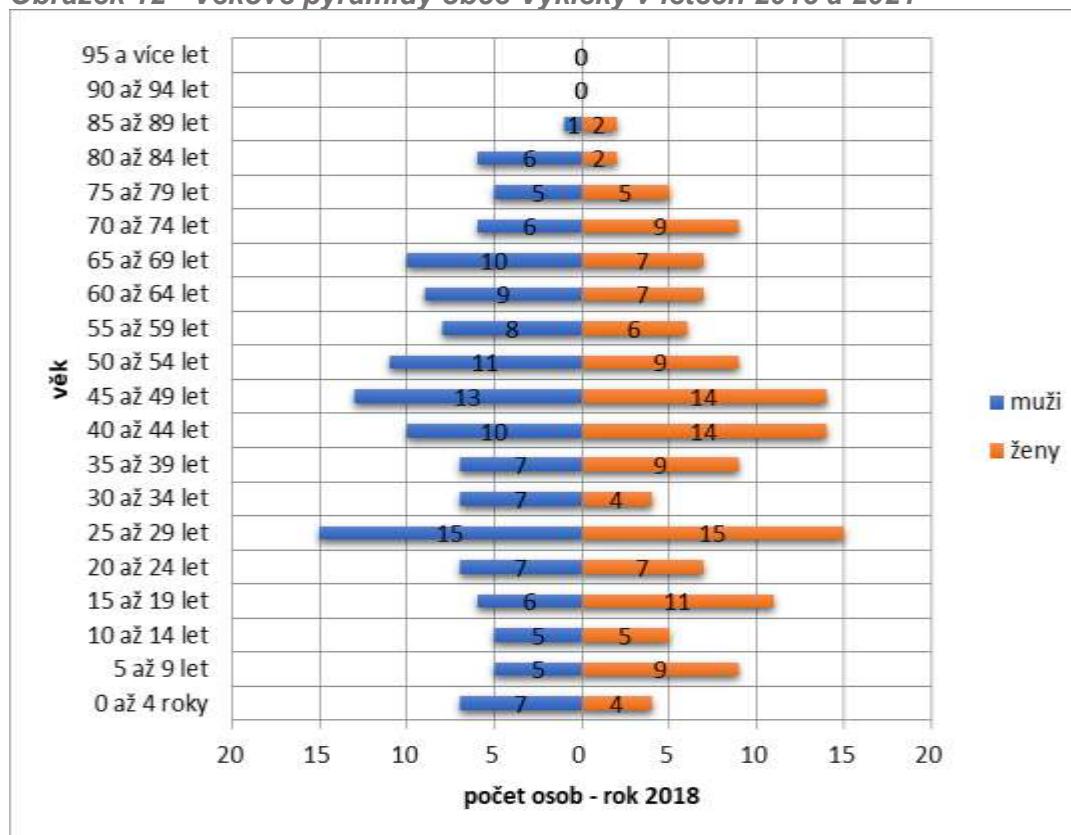
V porovnání podílu osob nad 65 let Výkleky vykazují v roce 2018 i 2021 nejnižší hodnotu ze všech zkoumaných celků.

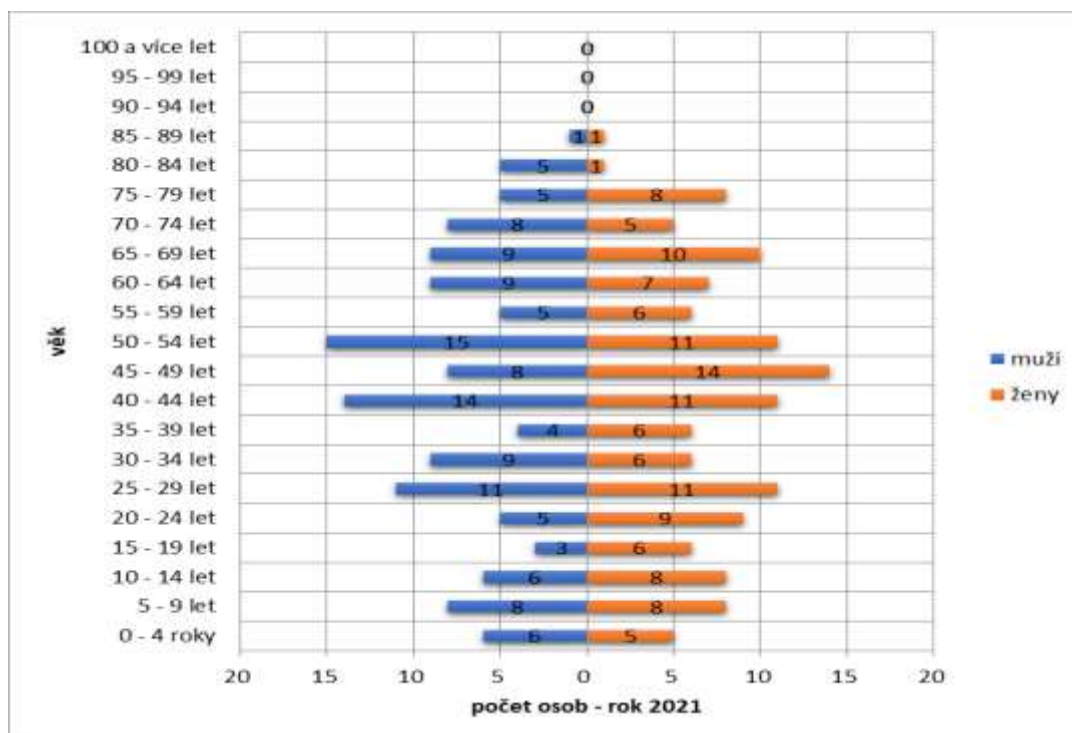
Tabulka 5 – Srovnání podílu jednotlivých věkových skupin v obci Výkleky, ORP Přerov, Olomouckém kraji a ČR v letech 2008, 2018 a 2021

	Relativní počet obyvatel r.2008 (%)			Relativní počet obyvatel r.2018 (%)			Relativní počet obyvatel r.2021 (%)		
	0-14 let	15-64 let	65 a více let	0-14 let	15-64 let	65 a více let	0-14 let	15-64 let	65 a více let
Obec Výkleky	14,9	69,8	15,3	12,6	68,2	19,1	16	65,5	18,5
ORP Přerov	13,6	70,4	16	14,5	64,1	21,4	14,7	62,6	22,7
Olomoucký kraj	14,1	70,7	15,1	15,6	64,2	20,2	15,8	62,7	21,5
Česká republika	14,1	71	14,9	15,9	64,5	19,6	16,1	63,3	20,6

Zdroj: ČSÚ

Obrázek 12 - Věkové pyramidy obce Výkleky v letech 2018 a 2021





Zdroj: ČSÚ

Přestože je celkový počet žen a celkový počet mužů obce Výkleky vyrovnaný, v mnoha věkových kategoriích věkové pyramidy – stromu života – však v počtech žen a mužů nacházíme disproporce. V roce 2018 v kategoriích 0-4 roky, 30-34 let a 80-84 let převažovali muži. V kategoriích 5-9 let a 15-19 let zase převažovaly ženy. V roce 2021 v kategoriích 30-34 let a 80-84 let převažují muži a v kategoriích 15-19 let, 20–24 let, 45-49 let převažují ženy.

Zaměříme-li se na děti a mládež ve věku 0-14 let, zjišťujeme, že:

-ve věku 0-2 let = 6 dětí

-ve věku 3-6 let (odpovídající docházce do MŠ) =10 dětí

-ve věku 7-14 let (žáci I. a II.stupně ZŠ) = 25 žáků

Tyto údaje získané z evidence obce ukazují, že mateřská škola má v obci určitý počet potenciálních uživatelů.

Vzdělanostní struktura obyvatelstva

Vzdělanostní strukturu zkoumáme u obyvatel ve věku 15 a více let, kteří tvořili mírně přes 84% obyvatel Výklek.

Největší skupinou byly v roce 2011 i 2021 obyvatelé vyučení a se středním vzděláním bez maturity (r.2011-38,5 %, r.2021-33 %), další podstatnou skupinou jsou osoby s úplným středním vzděláním s maturitou (r.2011-19,3 %, r.2021-24,2 %) a osoby se základním vzděláním vč. neukončeného (r.2011-15,6 %, r.2021-9,8 %). Pouze 5,8 % osob mělo v roce 2011 vysokoškolské vzdělání, což bylo o 4,9 % méně než průměr ČR. Skupina VŠ vzdělaných se v roce 2021 v obci zvětšila na 13,6 % a je větší o 0,4 % oproti průměru Olomouckého kraje.

Vzdělanostní struktura obce Výkleky zcela nekopíruje hodnoty ORP, kraje či celorepublikovou statistiku. Skupina osob se středním vzděláním bez maturity vč. vyučených je výrazně větší než průměr ORP, kraje či ČR. Naopak podprůměrná čísla jsou u osob s úplným středním vzděláním s maturitou. Podíl osob vysokoškolsky vzdělaných se zvýšil a je srovnatelný s průměrem Olomouckého kraje.



Tabulka 6 – Vzdělanostní struktura obyvatel obce Výkleky, ORP Přerov a Olomouckého kraje v roce 2011 a 2021

Nejvyšší ukončené vzdělání 2011	Obyvatelstvo Výklek		v tom		Obyvatelstvo ORP Přerov	Obyvatelstvo Olomouckého kraje	Obyvatelstvo ČR
	abs.	%	muži	ženy	%	%	%
z celku obyvatelstvo ve věku 15 a více let podle nejvyššího ukončeného vzdělání: [1]	233	84,7	115	118	86,3	85,6	85,7
bez vzdělání	2	0,7	1	1	0,6	0,4	0,4
základní vč. neukončeného	43	15,6	13	30	15,9	15,8	15,1
střední vč. vyučení (bez maturity)	106	38,5	62	44	30,5	30,3	28,3
úplné střední (s maturitou)	53	19,3	29	24	24,2	23,0	23,2
nástavbové studium	6	2,2	2	4	2,1	2,2	2,4
vyšší odborné vzdělání	3	1,1	-	3	0,9	1,0	1,1
vysokoškolské	16	5,8	6	10	9,0	9,8	10,7
z toho:							
bakalářské	-	-	-	-	1,6	1,6	1,7
magisterské	15	5,5	6	9	7,2	7,8	8,4

Zdroj: SLBD 2011

Nejvyšší ukončené vzdělání 2021	Obyvatelstvo Výklek	%	Obyvatelstvo SO ORP Přerov (%)	Obyvatelstvo Olomouckého kraje (%)	Obyvatelstvo ČR (%)
Počet obyvatel s obvyklým pobytem - Celkem	264	100,0	100,0	100,0	100,0
Počet obyvatel s obvyklým pobytem ve věku 15 a více let - celkem, v tom podle vzdělání:	223	84,5	85,1	84,2	83,9
bez vzdělání	2	0,8	0,7	0,6	0,5
základní vč. neukončeného	26	9,8	10,9	10,8	10,5
střední vč. vyučení (bez maturity)	87	33,0	29,0	28,1	26,0
úplné střední (s maturitou), vč. nástavbového a pomaturitního	64	24,2	26,8	25,9	25,9
vyšší odborné, konzervatoř	4	1,5	1,1	1,2	1,3
vysokoškolské	36	13,6	11,9	13,2	14,8
nezjištěno	4	1,5	4,8	4,4	4,9

Zdroj: SLBD 2021

Zhodnocení:

KLADY:

Stabilní vývoj celkového počtu obyvatel.

Nadprůměrný podíl obyvatel v produktivním věku (15-64 let).

Zvýšení podílu osob s VŠ vzděláním, podíl je srovnatelný s průměrem Ol.kraje.

Průměrný podíl dětí ve věku 0-14 let v obyvatelstvu (téměř stejný jako průměr ČR), dlouhodobě stabilní vývoj počtu dětí do 14 let věku (ale záporom je drobné zakolísání-snížení v letech 2017 až 2019).



ZÁPORY: Celkový přírůstek/úbytek je ovlivněn převážně migračním saldem. Nárůst podílu obyvatel nad 64 let, stárnutí obyvatelstva. Negativní struktura obyvatel dle indexu stáří, prudké zhoršení v roce 2018, dále snižování hodnoty indexu. Nižší podíl obyvatel s úplným středním vzděláním s maturitou.

2.1.4.2. Sociální situace

Obyvatelstvo podle národnosti

Podle sčítání lidu, domů a bytů 2011 žilo ve Výklekách 144 osob s českou národností, 31 osob s moravskou národností, 1 osoba se slovenskou a 1 osoba s maďarskou národností. Vysoký podíl respondentů, kteří neidentifikovali svou národnost (téměř 1/3 obyvatelstva), výsledek šetření dosti zkresluje.

Sčítání lidu, domů a bytů 2021 identifikovalo ve Výklekách 148 osob s českou národností, 58 osob s moravskou národností, 1 osoba se slezskou a 1 osoba se slovenskou.

Obyvatelstvo podle náboženského vyznání

Dohromady 17,5 % obyvatelstva jsou v rámci SLDB 2011 obyvatelé věřící, pouze 12 % se hlásí k církvi (náboženské společnosti). Tyto osoby se hlásí k Církvi římskokatolické (10,9 %, 30 osob), k Českobratrské církvi evangelické (1,1 %, 3 osoby). Od sčítání SLDB 2001 došlo k poklesu počtu osob bez vyznání z 52,6 % na 30,9 % a k výraznému poklesu věřících osob – z 36,6 % na 17,5 %, což kopíruje trend celookresních výsledků. Šetření je však zkresleno velkým počtem odpovědí s neuvedením náboženského vyznání (10,8 % v SLDB 2001 a 51,6 % respondentů v SLDB 2011).

V roce 2021 vzrostlo procento věřících osob na 21,2 %, pouze 11,7 % se hlásí k církvi. Podrobnou strukturu uvádí následující tabulka.

Tabulka 7 – Struktura obyvatel obce Výkleky dle náboženství v roce 2021

Náboženská víra	Obyvatelstvo Výklek	%
Počet obyvatel s obvyklým pobytem - celkem	264	100,0
v tom podle náboženské víry:		
neuvedeno	83	31,4
bez náboženské víry	125	47,3
věřící - nehlásící se k žádné církvi ani náboženské společnosti	25	9,5
věřící - hlásící se k církvi - název neuveden	1	0,4
Církev římskokatolická	23	8,7
katolická víra (katolík)	2	0,8
křesťanství	1	0,4
Českobratrská církev evangelická	1	0,4
protestantská/evangelická víra (protestant, evangelík)	3	1,1

Zdroj: SLDB 2021

Obyvatelstvo podle rodinného stavu

Nejpočetnější skupinou obyvatelstva Výklek jsou svobodní občané, procentuálně je jich v obci ještě více než je průměr ORP Přerov, Olomouckého kraje i celé ČR. Následují ženatí a vdané, pohybující se pod průměrem regionu i ČR. Nejméně je ve společnosti



osob rozvedených a ovdovělých. Rozvedených je v obci Výkleky méně, než je průměr vyšších územních celků, což poukazuje na stabilnější rodinnou situaci v obci.

Při srovnání roků 2011 a 2021 zjišťujeme růst podílu rozvedených a mírný růst podílu ovdovělých. Podíl svobodných narostl a podíl ženatých/vdaných výrazně poklesl. Ovdovělých je v obci více než ve srovnávaných celcích.

Tabulka 8 – Obyvatelstvo obce Výkleky podle rodinného stavu v roce 2011 a 2021

Rodinný stav 2011	Obyvatelstvo Výklek		v tom		ORP Přerov	Olomoucký kraj	ČR
	abs.	%	muži	ženy	%	%	%
svobodní	117	42,5	63	54	38,3	39,6	39,9
ženatí, vdané	114	41,5	56	58	43,6	43,0	42,3
rozvedení	22	8,0	8	14	9,9	9,8	10,3
ovdovělí	22	8,0	6	16	8,0	7,5	7,3

Zdroj: SLDB 2011

Rodinný stav 2021	Obyvatelstvo Výklek	%	SO ORP Přerov (%)	Olomoucký kraj (%)	ČR (%)
Počet obyvatel s obvyklým pobytem - celkem	264	100,0	100,0	100,0	100,0
v tom podle rodinného stavu:					
svobodný/svobodná	120	45,5	40,0	41,9	42,8
ženatý/vdaná	90	34,1	39,6	38,8	38,1
rozvedený/rozvedená	28	10,6	12,0	11,7	11,7
vdovec/vdova	25	9,5	8,2	7,3	6,8
registrované partnerství trvající	0	0,0	0,0	0,0	0,1
registrované partnerství zaniklé rozhodnutím soudu	0	0,0	0,0	0,0	0,0
registrované partnerství zaniklé úmrtím partnera/partnerky	0	0,0	0,0	0,0	0,0
nezjištěno	1	0,4	0,2	0,3	0,5

Zdroj: SLDB 2021

Sociálně vyloučené lokality, výskyt sociálně slabých obyvatel/skupin, výskyt sociopatologických jevů

V obci se nenachází sociálně vyloučená lokalita.

Sociálně slabí obyvatelé v obci žijí, jsou pod ochranou svých rodin.

V letní sezóně dochází k problémovému chování v souvislosti s koupacím lomem, v okolí lomu jedinci nerespektují zákaz stanování, rozdělávání ohně, koupání psů, naopak se rozmohlo koupání koní. Lom a přilehlé pozemky jsou ve vlastnictví cca 33 osob, které nemají jednatele a nejsou schopni se dohodnout a sjednotit.

S koupacím lomem také souvisí problém s parkováním. Spousta lidí preferuje parkování v centru obce místo toho, aby využila přilehlé parkoviště. Stává se běžně, že pokud je neděle, tropické počasí, tak je obec doslova obležená a každý si parkuje, kde chce, nejsou respektovány zákazy stání, které v určitých místech jsou podél komunikace, vzniká tak i dopravně nebezpečný prostor.



Spolková činnost

Nejstarší, doposud činnou společenskou organizací v obci jsou požárníci. **Sbor dobrovolných hasičů Výkleky** byl založen v roce 1928. V současné době má 74 členů, z toho 21 je mladších 18-ti let a 5 starších 65-ti let. SDH je hlavním pořadatelem a spolupořadatelem spousty akcí. Vedou mládežnické družstvo dětí, dorostenců, dorostenek a mužů v požárním sportu. Sami organizují soutěže mládeže v požárním útoku, preventivní prohlídky nemovitostí a aktivně se účastní brigád v obci.

V obci má své sídlo **Myslivecké sdružení Lazníčky-Svrčov-Výkleky** a **Český svaz chovatelů**.

Podpora spolků obcí Výkleky

Společenské organizace mají **možnost zdarma využívat** pro své aktivity **prostory obecních objektů** -

- SDH využívá budovu č.p.99, hasičská zbrojnice, pro své akce dále objekt klubovny č.p. 46, venkovní plochy - sportovní areál se zázemím,
- Myslivci a chovatelé mohou pro své aktivity využívat objekt klubovny č.p. 46 a venkovní sportovní areál se zázemím.

Obec **přispívá společenským organizacím na činnost** podle možností rozpočtu obce. Zástupci spolků žádají písemně na předepsaný formulář jednou ročně pro rok následující.

V roce 2019 obdržel SDH Výkleky 77 tis.Kč a Český svaz chovatelů 10 tis.Kč.

Vhodné podmínky pro volnočasové aktivity dětí jsou vytvářeny v rámci místní mateřské školy a základní školy ve Velkém Újezdu, kam děti a žáci dojíždějí, a v dalších vzdělávacích zařízeních (ZUŠ, střední a vysoké školy).

Doporučené oblasti podpory spolků: priorita 2.4 - opatření 2.4.4 a priorita 3.6 – opatření 3.6.3.

Informování občanů o dění v obci

Z dotazníkového šetření vyplynulo, že nejvíce se o dění v obci obyvatelé dozvídají prostřednictvím místního rozhlasu, od ostatních obyvatel, dále prostřednictvím vývěsky a účasti na jednáních zastupitelstva obce.

Obec Výkleky využívá pro informování svých občanů několik informačních kanálů:

- obecní rozhlas
- úřední deska u budovy OÚ
- oficiální internetové stránky obce: www.vykleky.cz
- Obecní zpravodaj
- plakátovací plochy, vývěska u místního obchodu
- roznos informačního letáku do každé domácnosti

V minulosti vyšla publikace – Richter Josef: Výkleky. Kapitoly z dějin obce. (Vydala Obec Výkleky s nakladatelstvím Danal Olomouc, 2003.)

Péče o seniory

Zástupci obce navštěvují občany při významných životních jubileích – v 50, 60, 65, 70, 75, 80-ti letech a potom každoročně. Obec vždy věnuje dárkový balíček a osobně jde gratulovat.



Obec plánuje začít uskutečňovat setkávání se seniory.

K vesnické pospolitosti a udržování dobrých sousedských vztahů přispívá konání různých kulturně společenských a sportovních akcí, které dávají možnost setkávání občanů.

Zhodnocení:

KLADY: Neexistence sociálně vyloučené lokality.
Fungující spolek SDH. SDH sdružuje i mladé občany.
Obec podporuje spolky.
Fungující a ověřené kanály pro předávání informací o dění v obci.

ZÁPORY: Absence možnosti vyžití žen na mateřské dovolené, matek s dětmi.
Pouze 1 fungující spolek v obci.
Výskyt problémového chování návštěvníků koupacího lomu během letních měsíců.

2.1.5. Hospodářství

2.1.5.1. Ekonomická situace

Odvětvová, právní a velikostní struktura podniků

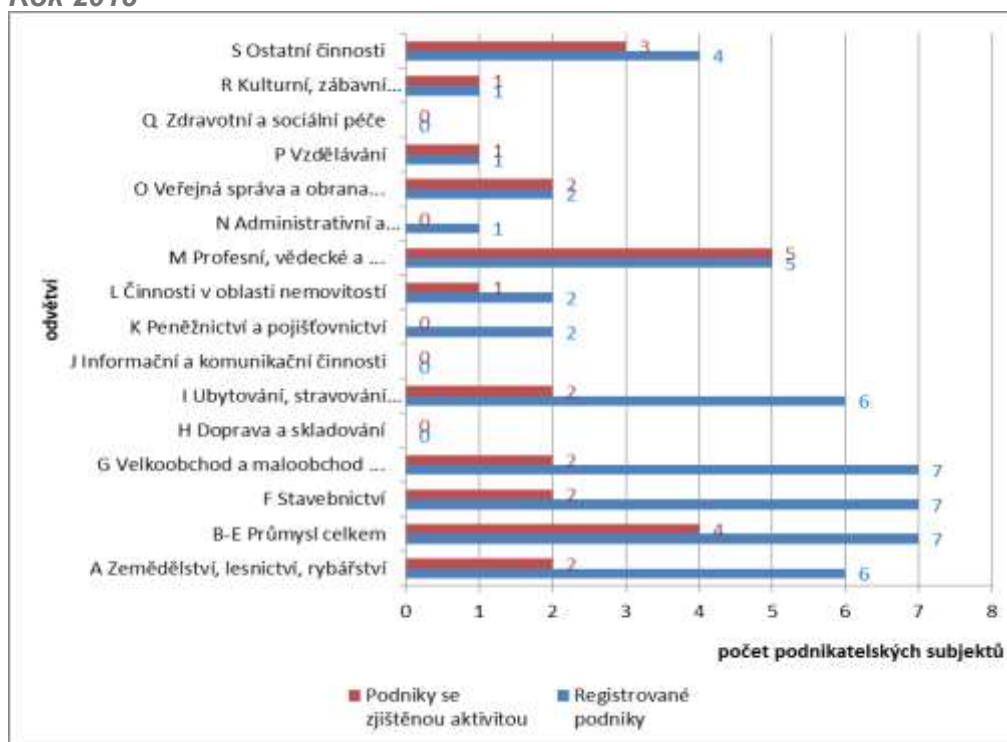
Ke konci roku 2018 bylo v obci evidováno celkem 53 podnikatelských subjektů, z toho počtu bylo však jen 26 prokazatelně aktivních.

Z hlediska převažující činnosti působilo nejvíce subjektů v oblasti B-E Průmysl celkem (7 subjekty), F Stavebnictví (7 subjektů) a G Velkoobchod, maloobchod a opravy motorových vozidel (7 subjektů).

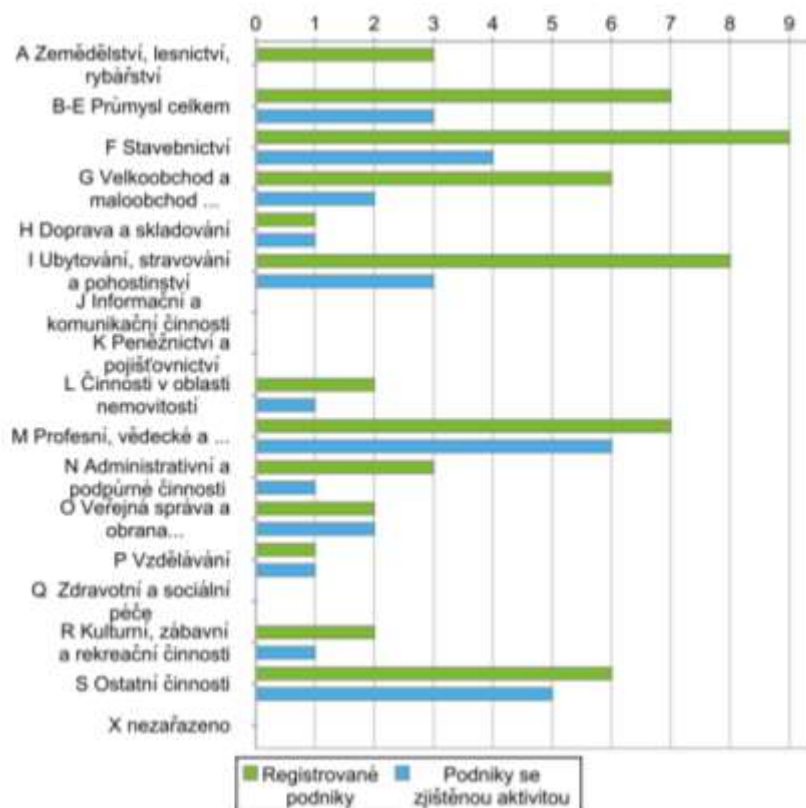
Ke konci roku 2022 bylo ve Výklekách evidováno 58 podnikatelských subjektů, z toho 30 bylo se zjištěnou aktivitou. Nejvíce subjektů působilo v oblasti F Stavebnictví (9 subjektů), dále I Ubytování, stravování a pohostinství (8 subjektů) a M Profesní, vědecké a technické činnosti (7 subjektů), B-E Průmysl celkem (7 subjektů).



Obrázek 13 – Rozčlenění podnikatelských subjektů dle převažující činnosti k 31.12.2018 a 31.12.2022
Rok 2018



Rok 2022



Zdroj: ČSÚ



Nejvíce podnikatelů bylo fyzických osob (v r.2018 celkem 46, v r.2022 dohromady 51), dále mají v obci sídlo obchodní společnosti (r.2018-1 společnost, r.2022-2 společnosti).

Tabulka 9 - Rozčlenění podnikatelských subjektů dle právní formy k 31.12.2018 a 31.12.2022

	Registrované podniky 2018	Podniky se zjištěnou aktivitou 2018	Registrované podniky 2022	Podniky se zjištěnou aktivitou 2022
Celkem	53	26	58	30
Fyzické osoby	46	23	51	25
Fyzické osoby podnikající dle živnostenského zákona	43	22	51	25
Fyzické osoby podnikající dle jiného než živnostenského zákona	2	.	.	.
Zemědělství podnikatelé	1	1	.	.
Právnícké osoby	7	3	7	5
Obchodní společnosti	1	.	2	2
akciové společnosti
Družstva

Zdroj: ČSÚ

Statistika uvádí v roce 2018 celkem 5 podnikatelských subjektů jako zaměstnavatelů v obci s 1-5-ti zaměstnanci. Bez zaměstnanců je minimálně 12 firem.

Míra podnikatelské aktivity udává počet podnikajících fyzických osob (živnostníků a zemědělských podnikatelů) přepočítaný na celkový počet obyvatel daného území. V roce 2018 tento ukazatel představoval 166 podnikatelů na 1000 obyvatel Výklek. Hodnota Výklek je vyšší než ukazatel za ORP Přerov (157 podnikatelů na 1000 obyvatel), zároveň je nižší než hodnota Olomouckého kraje (178 podnikatelů na 1000 obyvatel) a ČR (196 podnikatelů na 1000 obyvatel).

V roce 2022 můžeme předpokládat, že tento ukazatel za obec Výkleky mírně vzrostl.

Charakter zemědělské výroby v obci

Podmínky pro zemědělství jsou na území obce příznivé. Dohromady 81,2 % pozemků správního území obce zabírá zemědělská půda (275,1 ha), z toho má nejvyšší zastoupení orná půda o rozloze 211 ha, dále 40,2 ha trvalých travních porostů, 11 ha zahrad, 7 ha chmelnic, 5,9 ha ovocných sadů, nejsou zde žádné vinice. Území obce náleží k **intenzivně obdělávaným zemědělským oblastem**. Podíl orné půdy na rozloze zemědělské půdy obce je 77 %, zatímco průměr Olomouckého kraje činí 71 % a celorepublikové údaje hovoří o 72 %.

V obci hospodaří zemědělské družstvo Moravská zemědělská a.s. Prosenice, jež provozuje rostlinnou výrobu. Živočišná výroba byla uskutečňována v několika objektech: dva stájové objekty, sušička, seník, ubytovna, administrativní budova a objekt pro zpracování chmele (v roce 1995 se v obci přestal pěstovat chmel). Objekty dnes nejsou využívány.

Soukromí zemědělci – samostatně hospodařící rolník na katastru hospodařil pouze jeden v roce 2018, aktuálně již nehospodaří žádný soukromý zemědělec, dále na pozemcích hospodaří občané a vykonávají tuto činnost výhradně pro vlastní potřebu.



Plocha pro rozvoj zemědělské výroby na území katastru je na pozemcích bývalého ZD intenzifikací využití areálu.

Charakter nezemědělského podnikání, řemesla, služby

Těžba nerostných surovin se uskutečňuje v severovýchodním lomu DP Velký Újezd. Těžební činnost zde vykonává Českomoravský štěrk, a.s.

Další průmyslovou aktivitu vykonává firma VAF Přerov s.r.o., výrobce těsnění a lisovaných dílů, jež má své výrobní středisko umístěné v areálu bývalého ZD.

Drobné výrobní aktivity či aktivity služeb jsou možné ve stabilizované obytné zástavbě, kde je však nutné splnit všechny zákonné podmínky.

Jediným obchodem smíšeného zboží je prodejna Racek.

Jelikož se předpokládá rozvoj v oblasti výrobních aktivit, jsou na území katastru navrženy rozvojové plochy dle územního plánu:

„Výroba – je soustředěna zejména do areálu ZD a nově navrhované lokality podnikatelských aktivit P.1, která s ním přímo sousedí. Objekty ZD nejsou v současné době zastájeny. V zastavěném území obce jsou vymezeny obytné plochy s možností integrace drobné průmyslové i zemědělské výroby. Jejich označení, charakteristika a způsob využití jsou stanoveny výkresu B.2-HLAVNÍ VÝKRES. Plochy mají kód BV – bydlení venkovské. Vlastní výrobu, resp. těžbu pak reprezentuje dobývací prostor evidovaný pod názvem CHLÚ Velký Újezd (kód TZ).“

Seznam klíčových podnikatelských subjektů

Českomoravský štěrk, a.s.

Moravská zemědělská a.s. Prosenice

Pizzerie u Lomu

Hostinec u Čádků

firma VAF Přerov s.r.o.

Stolařství Kolomazník

ROMIRO PLACE s.r.o.

dřevomodelářská dílna, účetní kancelář a další.

Spolupráce obce s podnikateli, podpora podnikání

Na oficiálních internetových stránkách obce www.vykleky.cz mají místní firmy možnost se nechat zapsat do seznamu a uvést na sebe kontaktní údaje včetně předmětu podnikání na záložce „FIRMY A SLUŽBY“.

Místní podnikatelé jsou oslovováni při zadávání zakázek obce.

Dobré vztahy obec udržuje se společností Českomoravský štěrk, jež má v obci provozovnu. Spolupráce spočívá v usměrňování kamionové přepravy přes obec – vozidla vyjíždějící z lomu nad 12 t mají zákaz vjezdu do obce, a ne každý z autodopravců to respektuje. Pokud obec potřebuje kamenivo v menším množství, tak společnost vychází vstříc. Sponzoruje SDH Výkleky – hasičům pořídila trička, helmy. Na kulturní a společenské akce společnost věnuje pravidelně dary do tomboly.

Na kulturní a společenské akce věnuje pravidelně dary do tomboly i prodejna Racek.



Atraktivita cestovního ruchu (přírodní, kulturní), turistické cíle

V současné době není v obci provozováno žádné zařízení agroturistických služeb, není zde možnost ubytování, občerstvení nabízí Pizzerie u Lomu a Hostinec u Čádků.

Cyklistická doprava je vedena po silničních komunikacích, Výkleky prochází cyklotrasa Pobečví. Další nejbližší cyklotrasa prochází sousední obcí Lazníčky, jde o značenou cyklotrasu č. 6058 Bohuslávky – Dolní Újezd – Veselíčko – Lazníčky – Tršice.

V řešeném území nejsou evidovány žádné památky státního významu. Je zde však **několik památek místního významu.**

Tabulka 10 – Seznam památek místního významu v obci Výkleky

Označení	Název	Místo
1	Kaple sv. Jana	Na návsi poblíž křižovatky silnic od Tršic a Lazník
2	Kamenný kříž z r.1868	Před kaplí sv. Jana
3	Boží muka	U č.p. 43
4	Kamenný kříž z r.1881	U č.p. 63

Zdroj: evidence OÚ

Z hlediska rozvoje cestovního ruchu se území obce nachází v krásném přírodním prostředí, nedaleko krajského města Olomouce, které je výborně dopravně napojeno. Vycházky a pobyt v přírodě společně s existencí přírodního koupaliště v bývalém lomu vytváří dobré podmínky pro místní rekreaci i rekreaci nadmístního významu.

V rámci podpory cestovního ruchu se obec zapojila do projektu DSO Mikroregionu Pobečví a pořídila a na návěs umístila **informační tabuli o obci**, o místních pamětihodnostech a zajímavostech. Dále pod hlavičkou mikroregionu vznikla **mapa celého území** mikroregionu.

Obec **pečuje o památky** místního významu a snaží se o zlepšení vzhledu svých veřejných prostranství.

Chataření a chalupaření je v obci provozováno, dle statistiky je na území obce 7 rekreačních objektů pro individuální rekreaci.



2.1.5.2. Trh práce

Ekonomická aktivita obyvatelstva

Z celkového počtu osob bylo v roce 2011 v obci 47,3 % ekonomicky aktivního obyvatelstva, v roce 2021 se podíl zvýšil na 53,4 %. Zaměstnaných bylo v roce 2011 39,3 %, o deset let později 51,1 %. Nezaměstnaných v roce 2011 dohromady 8 %, v roce 2021 celkem 2,3 %.

Celkem 49,5 % bylo v roce 2021 ekonomicky neaktivního obyvatelstva a o deset let později se podíl snížil na 45,8 %. Od převahy ekonomicky neaktivního obyvatelstva v roce 2011 se odkláníme k převaze ekonomicky aktivního obyvatelstva v roce 2021.

V obci Výkleky je v roce 2021 procentuálně více ekonomicky aktivního obyvatelstva, než je průměr sledovaných územních celků.

Tabulka 11 – Struktura obyvatelstva dle ekonomické aktivity

Ekonomická aktivita		Obyvatelstvo Výklek		v tom		SO ORP Přerov	Olomoucký kraj	ČR	
		abs.	%	muži	ženy	%	%	%	
Obyvatelstvo celkem		275	100,0	133	142	100,0	100,0	100,0	
Ekonomicky aktivní		130	47,3	70	60	47,7	48,4	48,7	
v tom	zaměstnaní	108	39,3	58	50	41,8	42,6	43,9	
	v tom	zaměstnanci, zaměstnavatelé, samostatně činní, pomáhající	101	36,7	56	45	38,9	39,5	40,0
		pracující studenti a učni	1	0,4	1	-	0,6	0,6	0,8
		pracující důchodci	3	1,1	1	2	1,5	1,6	2,2
		ženy na mateřské dovolené	3	1,1	-	3	0,8	0,9	0,9
	nezaměstnaní	22	8,0	12	10	5,9	5,7	4,8	
	v tom	hledající první zaměstnání	1	0,4	1	-	1,1	0,9	0,8
		ostatní nezaměstnaní	21	7,6	11	10	4,8	4,8	4,0
Ekonomicky neaktivní		136	49,5	59	77	48,2	47,8	45,8	
v tom	nepřipravení důchodci	64	23,3	31	33	24,6	23,4	22,1	
	ostatní s vlastním zdrojem obživy	4	1,5	-	4	1,9	1,7	1,7	
	osoby v domácnosti, děti předškolního věku, ostatní závislé osoby	20	7,3	10	10	7,4	8,0	8,2	
	žáci, studenti, učni	48	17,5	18	30	14,4	14,7	13,9	
Nezjištěno		9	3,3	4	5	4,1	3,8	5,5	

Zdroj: SLBD 2011



Území	Obyvatelst vo celkem	v tom podle ekonomické aktivity									
		pracovní síla	v tom				mimo pracovní sílu	z toho			nezjištěno
			zaměstnaní	z toho		nezaměstnaní		nepracující důchodci	osoby na rodičovské dovolené	žáci, studenti	
				pracující důchodci	osoby na mateřské dovolené						
Obec Výkleky	264	141	135	9	-	6	121	61	4	37	2
%	100,0	53,4	51,1	3,4	0,4	2,3	45,8	23,1	1,5	14,0	0,8
SO ORP Přerov	76 610	38 622	36 171	3 457	233	2 451	37 175	19 659	1 503	10 269	813
%	100,0	50,4	47,2	4,5	0,3	3,2	48,5	25,7	2,0	13,4	1,1
Olomoucký kraj	619 788	317 949	301 779	29 284	2 312	16 170	295 909	146 073	13 059	87 418	5 930
%	100,0	51,3	48,7	4,7	0,4	2,6	47,7	23,6	2,1	14,1	1,0
Česká republika	10 524 167	5 563 258	5 290 071	565 811	40 097	273 187	4 830 885	2 281 067	218 485	1 465 320	130 024
%	100,0	52,9	50,3	5,4	0,4	2,6	45,9	21,7	2,1	13,9	1,2

Zdroj: SLBD 2021

Zaměstnaní podle odvětví ekonomické činnosti

V roce 2011 pracovalo celých 31,5 % obyvatelstva obce v průmyslu, 10,2 % ve stavebnictví a 9,3 % v zemědělství, lesnictví a rybářství, všechny tyto kategorie se pohybovaly nad průměrem ORP Přerov, Olomouckého kraje i ČR. Téměř vyrovnané procento bylo mezi sledovanými územními celky u procentuálního počtu zaměstnanců v oblasti vzdělávání (5,6 %). Podprůměrné zastoupení měl s 7,4 % velkoobchod, maloobchod, opravy a údržba motorových vozidel, doprava a skladování (4,6 %) a všechny další oblasti.

V roce 2021 posílil podíl zaměstnaných v průmyslu na 34,8 %, druhou největší skupinou byli zaměstnaní v sektoru velkoobchodu, maloobchodu, oprav a údržby motorových vozidel (11,1 %), třetí největší skupinu tvořili zaměstnaní v zemědělství, lesnictví a rybářství (6,7 %).



Tabulka 12 – Struktura zaměstnaných dle odvětví ekonomické činnosti

Odvětví ekonomické činnosti 2011	Zaměstnaní celkem-Výkleky		ORP Přerov	Olomoucký kraj	ČR
	abs.	%	%	%	%
Zaměstnaní celkem	108	100,0	100,0	100,0	100,0
z celku podle odvětví ekonomické činnosti:					
zemědělství, lesnictví, rybářství	10	9,3	2,7	3,4	2,7
průmysl	34	31,5	28,7	27,5	25,4
stavebnictví	11	10,2	7,1	7,3	6,8
velkoobchod a maloobchod; opravy a údržba motorových vozidel	8	7,4	10,0	10,0	10,2
doprava a skladování	5	4,6	6,4	5,8	5,6
ubytování, stravování a pohostinství	2	1,9	2,5	2,7	3,1
informační a komunikační činnosti	1	0,9	1,6	1,8	3,0
peněžnictví a pojišťovnictví	1	0,9	1,7	2,0	2,5
činnosti v oblasti nemovitostí, profesní, vědecké a technické činnosti a administrativní a podpůrné činnosti	5	4,6	5,9	6,1	7,8
veřejná správa a obrana; povinné sociální zabezpečení	6	5,6	7,4	6,6	5,9
vzdělávání	6	5,6	5,6	6,5	6,0
zdravotní a sociální péče	3	2,8	6,8	7,2	6,5
nezjištěno	13	12,0	10,9	10,2	11,2

Zdroj: SLBD 2011

Území	Zaměstnaní celkem	z toho podle odvětví ekonomické činnosti (CZ-NACE) 2021								
		zemědělství, lesnictví a rybářství	průmysl B-E	stavebnictví	velkoobchod a maloobchod; opravy a údržba motorových vozidel	doprava a skladování	ubytování, stravování a pohostinství	vzdělávání	zdravotní a sociální péče	nezjištěno
Výkleky abs.	135	9	47	6	15	6	1	6	8	-
Výkleky %	100,0	6,7	34,8	4,4	11,1	4,4	0,7	4,4	5,9	0,0
SO ORP Přerov %	100,0	3,1	30,9	7,2	12,1	6,8	2,7	6,6	7,7	0,9
Olomoucký kraj %	100,0	4,0	30,1	7,1	11,0	6,0	3,3	7,4	8,4	0,7
Česká republika %	100,0	3,2	27,3	6,9	11,1	6,0	3,6	6,8	7,7	0,8

Zdroj: SLBD 2021



Hrubé měsíční mzdy zaměstnanců v krajích ČR

Tabulka 13 – Mezikrajské srovnání výše měsíčních mezd za rok 2021 – průměr a medián

ČR, kraje	Průměrná hrubá měsíční mzda			Medián hrubých měsíčních mezd		
	celkem	muži	ženy	celkem	muži	ženy
Česká republika	40 777	43 785	37 125	35 169	37 070	32 800
Hlavní město Praha	50 494	55 744	44 506	41 096	44 250	38 386
Středočeský kraj	40 585	43 812	36 354	35 983	38 405	32 958
Jihočeský kraj	37 715	40 504	34 525	33 347	35 749	30 764
Plzeňský kraj	39 400	41 724	36 508	35 593	37 540	33 166
Karlovarský kraj	35 611	37 129	33 898	31 961	33 604	29 842
Ústecký kraj	38 027	40 205	35 474	34 044	35 888	31 668
Liberecký kraj	37 855	39 990	35 229	33 894	35 606	31 892
Královéhradecký kraj	38 772	41 531	35 336	34 772	36 710	32 234
Pardubický kraj	36 642	38 637	33 977	33 315	34 851	31 194
Kraj Vysočina	37 693	40 021	34 519	34 179	35 977	31 268
Jihomoravský kraj	40 308	43 528	36 380	35 118	37 018	32 663
Olomoucký kraj	37 074	39 282	34 500	33 135	35 021	30 734
Zlínský kraj	36 641	39 160	33 397	32 913	35 296	30 054
Moravskoslezský kraj	37 265	39 400	34 635	33 611	35 544	30 833

Zdroj: ČSÚ

Ze statistických dat vyplývá, že ohodnocení pracovní síly je v Olomouckém kraji čtvrté nejnižší (po kraji Karlovarském, Pardubickém a Zlínském) z celé ČR. Na úrovni obcí se hrubé mzdy neevoluují, proto sledujeme údaje vyššího územního celku. Tento jev může přispívat k dojíždění za lépe finančně ohodnocenou prací, příp. ke stěhování obyvatel do oblastí s lépe ohodnocenou prací, čímž by docházelo ke snižování počtu obyvatel obce.

Vyjížd'ka pracujících za prací a vyjížd'ka do škol a učilišť

Do zaměstnání a škol vyjíždělo v roce 2011 celkem 77 obyvatel, tj. 27,3 % obyvatelstva. Celkem 49 osob dojíždí do zaměstnání a 28 žáků do škol.

Nejvíce vyjíždějících obyvatel vyjíždí do jiného okresu kraje, se znalostmi místních poměrů můžeme označit konkrétně okres Olomouc (město Olomouc se nachází nedaleko Výklek, je dopravně dobře dostupné a nabízí pracovní příležitosti i pestrou nabídku školských zařízení).

Denně vyjede mimo obec 69 osob, 45 do zaměstnání a 24 žáků a studentů do škol. Z celkového počtu obyvatel tedy denně vyjede mimo obec téměř 25 % obyvatel.

Nejčastější doba cesty do práce či do školy trvá 15-29 minut.



Tabulka 14 – Vyjíždějící do zaměstnání a škol v obci Výkleky v roce 2011

Vyjíždějící, doba cesty	Zaměstnaní			Žáci a studenti
	celkem	muži	ženy	
Vyjíždějící do zaměstnání a škol	49	24	25	28
v tom:				
v rámci obce	-	-	-	-
do jiné obce okresu	12	6	6	6
do jiného okresu kraje	33	16	17	18
do jiného kraje	3	2	1	4
do zahraničí	1	-	1	-
Vyjíždějící denně mimo obec	45	21	24	24
z toho doba cesty:				
do 14 minut	6	3	3	12
15 - 29 minut	22	10	12	3
30 - 44 minut	10	6	4	6
45 - 59 minut	6	2	4	3
60 - 89 minut	1	-	1	-
90 a více minut	-	-	-	-
Zaměstnaní bez stálého pracoviště	2	2	-	x
Zaměstnaní a žáci s nezjištěným místem pracoviště, školy v ČR	2	1	1	1

Zdroj: SLBD 2011

V roce 2021 do zaměstnání a škol vyjíždělo přibližně 139 obyvatel, tj. 52,7 % obyvatelstva. Celkem 102 osob dojíždí do zaměstnání a 37 žáků do škol. Oproti stavu před 10-ti lety jde o 80 % nárůst počtu dojíždějících. Opět nejvíce vyjíždějících obyvatel vyjíždí do jiného okresu kraje.

Tabulka 15 – Vyjížd'ka – zaměstnaní a žáci a studenti podle místa pracoviště/školy a pohlaví v obci Výkleky v roce 2021

Území	Zaměstnaní a žáci a studenti celkem	v tom podle místa pracoviště/školy [2]								
		v České republice						v zahraničí	bez stálého pracoviště [3]	nezjištěno
		na adrese obvyklého pobytu	na jiné adrese v obci obvyklého pobytu	v jiné obci okresu	v jiném okrese kraje	v jiném kraji				
Výkleky- celkem	172	14	6	34	93	12	-	11	2	
Výkleky- muži	84	7	1	16	40	8	-	10	2	
Výkleky- ženy	88	7	5	18	53	4	-	1	-	



Vyjíždka – zaměstnaní podle místa pracoviště, pohlaví

Území	Zaměstnaní celkem [2]	v tom podle místa pracoviště							
		v České republice					v zahraničí	bez stálého pracoviště	nezjištěno
		na adrese obvyklého pobytu	na jiné adrese v obci obvyklého pobytu	v jiné obci okresu	v jiném okrese kraje	v jiném kraji			
Výkleky-celkem	135	14	6	31	60	11	-	11	2
Výkleky-muži	69	7	1	16	26	7	-	10	2
Výkleky-ženy	66	7	5	15	34	4	-	1	-

Vyjíždka – žáci a studenti podle místa školy, pohlaví

Území	Nepracující žáci a studenti celkem	v tom podle místa školy						
		v České republice					v zahraničí	nezjištěno
		na adrese obvyklého pobytu	na jiné adrese v obci obvyklého pobytu	v jiné obci okresu	v jiném okrese kraje	v jiném kraji		
Výkleky-celkem	37	-	-	3	33	1	-	-
Výkleky- muži	15	-	-	-	14	1	-	-
Výkleky - ženy	22	-	-	3	19	-	-	-

Zdroj: SLBD 2021

Pozn.:

- ² u nepracujících žáků a studentů místo školy, u zaměstnaných (včetně pracujících žáků a studentů) místo pracoviště
- ³ pouze u zaměstnaných (včetně pracujících žáků a studentů)

Podíl nezaměstnaných osob

Ukazatel představuje podíl dosažitelných uchazečů o zaměstnání ve věku 15-64 let k obyvatelstvu ve stejném věku (v %). Tato metodika je platná od roku 2013.

K 31.12.2018 byl podíl nezaměstnaných osob ve Výklekách 2,1 %, což je nejnižší hodnota od roku 2009. Je to i nejnižší hodnota ze zkoumaných vyšších územních celků. Rok 2018 byl výjimkou. Předchozí vývoj – od roku 2009 do roku 2017 byla nezaměstnanost v obci vždy vyšší než průměry okresu Přerov, Olomouckého kraje anebo průměru celorepublikového. Trend vývoje ukazatele v obci více méně kopíruje trend celorepublikový, celokrajský i celookresní, výjimkou byl rok 2018, 2019 a 2020 kdy podíl nezaměstnaných osob v obci prudce klesl.

Od roku 2019 ukazatel ve Výklekách roste, v roce 2021 a 2022 již převyšuje průměry ostatních vyšších celků.



Tabulka 16 – Vývoj podílu nezaměstnaných osob ve Výklekách, okresu Přerov, Olomouckém kraji a ČR v letech 2009 až 2022

Rok	2009	2010	2011	2012	2013	2014	2015	2016	2017	2018
Podíl nezaměstnaných osob (%) - Výkleky	12,2	12,5	12,5	.	.	12,2	8,6	7,4	5,7	2,1
muži	12,8	15,3	12,2	.	.	14,9	8,8	7,5	5,3	4,2
ženy	11,7	9,6	12,8	.	.	9,5	8,5	7,4	6,1	-
Podíl nezaměstnaných osob (%) - Okres Přerov	9,05	9,62	8,86	9,58	10,74	10,21	8,17	6,94	5,43	4,06
muži	9,61	10,32	9,11	9,73	11,26	10,48	8,19	6,91	5,18	3,89
ženy	8,47	8,89	8,61	9,42	10,20	9,93	8,14	6,98	5,70	4,25
Podíl nezaměstnaných osob (%) - Olomoucký kraj	8,86	9,08	8,33	8,93	9,79	8,82	7,01	5,94	4,35	3,37
muži	9,57	9,52	8,47	9,11	10,27	9,04	7,17	6,09	4,45	3,42
ženy	8,14	8,62	8,19	8,75	9,29	8,59	6,84	5,78	4,25	3,32
Podíl nezaměstnaných osob (%) - ČR	7,12	7,40	6,77	7,37	8,17	7,46	6,24	5,19	3,77	3,07
muži	7,37	7,68	6,81	7,44	8,33	7,44	6,12	5,09	3,71	2,98
ženy	6,86	7,12	6,73	7,29	8,02	7,49	6,35	5,28	3,83	3,17

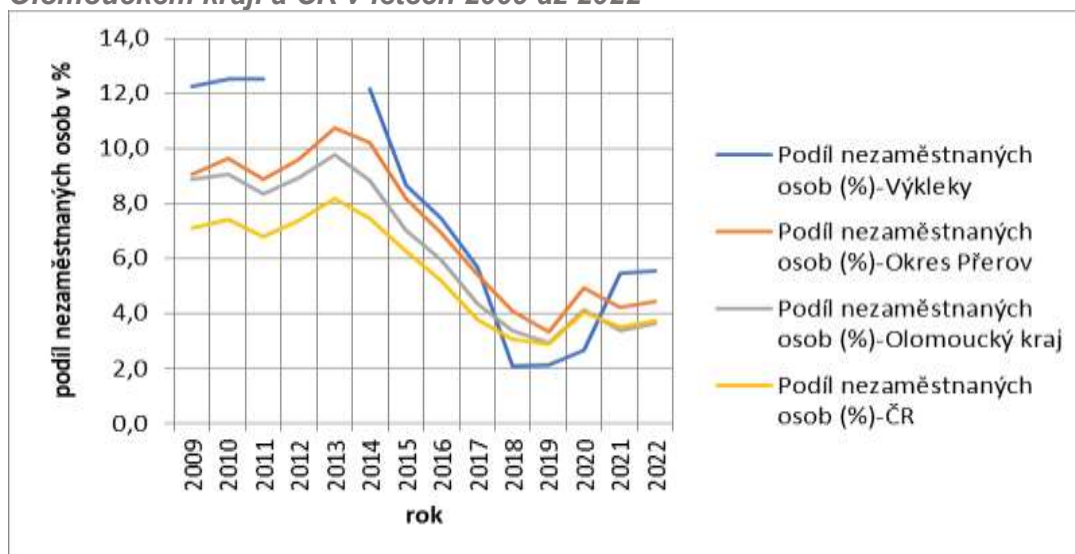
Rok	2019	2020	2021	2022
Podíl nezaměstnaných osob (%) - Výkleky	2,12	2,67	5,44	5,56
muži	3,23	3,33	7,69	5,68
ženy	1,04	2,06	3,23	5,44
Podíl nezaměstnaných osob (%) - Okres Přerov	3,34	4,92	4,2	4,45
muži	3,09	4,65	4,01	3,98
ženy	3,62	5,2	4,4	4,94
Podíl nezaměstnaných osob (%) - Olomoucký kraj	2,94	4,11	3,35	3,63
muži	2,95	4,1	3,32	3,44
ženy	2,94	4,12	3,38	3,82
Podíl nezaměstnaných osob (%) - ČR	2,87	4,02	3,49	3,72
muži	2,81	3,93	3,32	3,37
ženy	2,93	4,11	3,66	4,1

Zdroj: ČSÚ

Pozn.: . = tečka označuje údaj, který není k dispozici



Obrázek 14 – Vývoj podílu nezaměstnaných osob ve Výklekách, okresu Přerov, Olomouckém kraji a ČR v letech 2009 až 2022



Zdroj: ČSÚ

V tabulce níže vidíme pozitivní trend snižování počtu uchazečů o práci v evidenci úřadu práce mezi roky 2014 a 2018. Dále je pozitivní pokles uchazečů o práci, kteří jsou vedeni v evidenci úřadu práce déle než 12 měsíců. Negativním jevem je růst průměrného věku uchazečů o práci.

Tabulka 17 – Vývoj a struktura nezaměstnaných v obci Výkleky 2014-2018

		31. prosinec 2014	31. prosinec 2015	31. prosinec 2016	31. prosinec 2017	31. prosinec 2018
Podíl nezaměstnaných osob (v %)	celkem	12,2	8,6	7,4	5,7	2,1
Podíl nezaměstnaných osob (v %)	pohlaví muži	14,9	8,8	7,5	5,3	4,2
	ženy	9,5	8,5	7,4	6,1	-
Počet uchazečů o zaměstnání v evidenci úřadu práce	celkem	23	16	14	11	4
Počet uchazečů o zaměstnání v evidenci úřadu práce	pohlaví muži	14	8	7	5	4
	ženy	9	8	7	6	-
Počet uchazečů o zaměstnání v evidenci úřadu práce (dosažitelní)	celkem	23	16	14	11	4
Počet uchazečů o zaměstnání v evidenci úřadu práce (dosažitelní)	pohlaví muži	14	8	7	5	4
	ženy	9	8	7	6	-
Průměrný věk uchazečů		.	42,1	46,4	45,1	49,3
Absolventi		2	1	-	-	1
Nezaměstnaní ve věku 50+		.	4	7	5	2
Uchazeči OZP		-	-	2	1	-
Dlouhodobě nezaměstnaní 12 měsíců+		9	9	5	7	1
Pracovní místa v evidenci úřadu práce	celkem	-	-	-	2	-

Zdroj: ČSÚ

Pozn.: . = tečka označuje údaj, který není k dispozici

- = pomlčka označuje nulovou hodnotu



Opatření na podporu zaměstnanosti v obci

V obci je využíván statut veřejně prospěšných prací. Jeden pracovník byl zaměstnán v roce 2019 na VPP prostřednictvím Úřadu práce. Nárazově obec dále zaměstnává pracovníky na dohodu o provedení práce.

Zhodnocení:

KLADY:

Atraktivní místo pro bydlení (příroda).
Existující potenciál rozvoje cestovního ruchu (památky, přírodní koupaliště v bývalém lomu, blízkost cyklotrasy, město Olomouc).
Procento míry podnikatelské aktivity se pohybuje nad průměrem ORP Přerov.
Počet podnikatelů se zjištěnou aktivitou roste.
Snižování počtu dlouhodobě nezaměstnaných (nad 12 měsíců).
Ekonomicky aktivní obyvatelstvo převažuje nad neaktivním.

ZÁPORY:

Nadprůměrná zaměstnanost v sektoru průmyslu a zemědělství, menší v sektoru služeb a stavebnictví.
Nadprůměrný podíl nezaměstnaných osob (výjimka r. 2018, 2019 a 2020).
Absence nabídky pracovních příležitostí v obci.
Rostoucí průměrný věk uchazečů o práci.
Kraj (olomoucký) s nízkým ohodnocením pracovní síly.
Částečně opuštěný areál ZD.

2.1.6. Infrastruktura

2.1.6.1. Technická infrastruktura

Obec je **plynofikována** od roku 1996. Regulační stanice VTL/STL leží na severní hranici obce v lokalitě u bytovek, kapacitně dostačuje a nepředpokládá se rekonstrukce. Jde o dvouřadou, jednostupňovou stanici o kapacitě 1000 m³ ZP/h. Pro regulační stanici je vybudovaná samostatná VTL přípojka, ukončená v RS. Odtud pokračuje síť pro Výkleky, Lazníky, Lazníčky a Svrčov. Rozvodná vedení plynu byla realizována kompletně pro obce „Oderského podhůří“ v r. 1996–97, distribuční síť je napojena z IPE SDR 11 jako středotlaká v tlakové hladině 0,3 MPa. Z obce Výkleky vede propojovací STL řad do Lazník, Lazníček, Svrčova a Zákřova.

Plyn má zavedeno dle SLBD 2021 dohromady 75 bytů z celkových 102 obydlených bytů. Zbývající byty využívají kombinaci různých druhů paliv – zejména dřevo a uhlí – a zařízení na jejich spalování, které jsou v zimě silným zdrojem znečištění ovzduší.

Obec má **veřejné osvětlení a veřejný rozhlas**.

Veřejné osvětlení bylo naposledy rekonstruováno v roce 2019, společně s dobudováním nové větve v délce cca 45m. Osvětlení umožňuje úsporu nákladů na provoz a údržbu soustavy i úsporu nákladů na spotřebovanou elektrickou energii. Rozvody veřejného osvětlení jsou z velké části vzdušné, částečně i zemní.

Veřejný rozhlas byl rovněž rekonstruován v roce 2019 včetně dobudování větve k nově postaveným rodinným domům. Současný drátový rozhlas obsahuje speciální informační systém napojený na internet umožňující množství funkcí (odesílání zpráv, mailů, opakované spuštění nahraných hlášení, plánování přehrávání apod.), má akumulátor v případě výpadku el. energie. Veřejný rozhlas je využíván ke zveřejňování informací z činnosti obce a je důležitým prvkem integrovaného záchranného systému.



Dostupná je **síť internetu**. V obci jsou problémy se **signálem mobilních operátorů**. Na území obce se nenachází žádná základnová stanice mobilního operátora (vysílač). **Účastnická přístupová síť telekomunikací – O2** – je řešena úložnou kabelovou sítí. Obec je plně telefonizována. Televizní a rozhlasový signál (FM-VKV) je v současné době šířen od pozemních vysílačů vzdušnou cestou.

Území obce je v současné době napájeno elektrickou energií ze stávajícího vedení VN 22 kV č.41 Lipník-Hodolany. Z tohoto vedení vychází odbočka u obce Velký Újezd směr Výkleky. Odbočka napájí všechny distribuční trafostanice TS1 – TS2 a velkoodběratelské trafostanice TS3 – TS4 (ZD, kamenolom). V obci jsou rozvody NN provedeny převážně venkovním vedením, pouze ve středu obce vedou rozvody NN kabelovými rozvody. Elektrická síť je provozována firmou ČEZ. Kapacita je dostačující.

V obci je stávající **dešťová kanalizace** v délce cca 4 410 m z 60. let minulého století, je ve správě OÚ a není v dobrém technickém stavu. Tuto kanalizaci tvoří několik samostatných stok vyústěných do potoků (Kyjanky a jejich 3 pravostranných přítoků). Každá kanalizační výust' představuje pro recipient bodový zdroj znečištění. V obci se vyskytují velké problémy s přívalovými vodami, které zaplavují vozovku. Splaškové odpadní vody většiny obyvatel obce jsou odváděny do jímek k vyvážení.

V posledních letech obec zrealizovala výstavbu tlakové **splaškové kanalizace** v délce cca 3653 m s vlastní mechanicko-biologickou **ČOV** pro 300 EO. Systém tlakové kanalizace je tvořen sítí hlavních rozvodných řadů, přípojkami k čerpacím šachtám a vlastními čerpacími šachtami s technologickým vybavením. Vyčištěné odpadní vody jsou odváděny do vodního toku Kyjanka.

V obci není kromě standardní občanské vybavenosti žádný větší producent odpadních vod.

Obec Výkleky má v současné době dobudován **veřejný vodovod** z roku 2003, který je v majetku obce. Zásobování obce Výkleky pitnou vodou je ze sousedního okresu Olomouc, z obce Velký Újezd. Přívodní gravitační řad je napojen na okraji obce Velký Újezd a je veden podél státní silnice do obce Výkleky. Na tento řad se napojuje vlastní rozvodná síť obce.

V současnosti se neuvažuje s výstavbou či rozšiřováním sítě. S ohledem na stáří vzniká potřeba oprav některých úseků. V obci není žádný zdroj vody pro účely úpravy na pitnou vodu.

V případě dlouhodobého přerušení dodávky pitné vody budou obyvatelé zásobeni individuálně z přistavených cisteren a balenou vodou.

2.1.6.2. Dopravní infrastruktura

Obec leží mimo tranzitní trasy, a to mezi silnicí I.třída I/47 Přerov - Lipník nad Bečvou - Ostrava, silnicí II / 436 Přerov – Tršice a silnicí II / 437 Lipník n.B. – Staměřice - Přáslavice, příp. dálnicí D 35 Liberec – Hradec Králové – Mohelnice – Olomouc – Lipník n.B.

Katastrálním územím obce Výkleky procházejí tyto silnice:

III/43617 –Tršice - Zákřov - Lazníčky - Výkleky - Velký Újezd

III/43618 - Staměřice - Výkleky

III/43613 - Lazníky - Svrčov - Výkleky



Tato místní spojení propojují obec s okolím a vykonávají v průjezdních úsecích i přímou obsluhu území, napojení na nadřazenou síť je tvořeno vazbou na dálnici směrem do Olomouce nebo do Ostravy (D 35).

Dopravní přístupnost zajišťuje individuální automobilová doprava, hromadná doprava je zajištěna autobusy, které využívají autobusové zastávky obce. Navazující dopravní strukturou jsou dálkové spoje autobusů v Lipníku nad Bečvou a železnice (železniční stanice Prosenice a Lipník nad Bečvou). Železniční síť katastrem Výklek neprochází. Letecká ani vodní doprava nemá k řešenému území na úrovni širších vztahů žádný přímý vztah.

Cyklistická doprava je uskutečněna po silničních komunikacích, vede zde cyklotrasa Pobečví, území je v sousedství Lazníček, kudy probíhá značená cyklotrasa č. 6058 Bohuslávky – Dolní Újezd – Veselíčko – Lazníčky – Tršice.

Dobré dopravní napojení obce představuje pro obec vysoký rozvojový potenciál v oblasti podnikání, zaměstnanosti, cestovního ruchu i dalšího rozvoje investic.

V rámci celostátního sčítání dopravy uskutečňovaného pravidelně Ředitelstvem silnic a dálnic ČR nedošlo v roce 2016 ani v roce 2020 ke sčítání úseků na správním území obce Výkleky. Nejbližší sčítací bod byl severovýchodně od obce, na křižovatce silnic II.třídy č.437 a č.441. Jmenovaný sčítací bod vykazuje tyto průměrné intenzity provozu/automobilové dopravy za 24 hodin:

Tabulka 18 - Průměrná denní intenzita automobilové dopravy v roce 2016 a 2020

Silnice II/437, sčítací úsek č. 7-0130	Rok 2016	Rok 2020
TV=Těžká motorová vozidla	528	428
O=Osobní a dodávková vozidla	2285	2210
M=Jednostopá motorová vozidla	24	35
SV=Součet všech vozidel (za oba směry)	2837	2673

Zdroj: www.rsd.cz

Místní komunikace

Páteřní síť silnic je v obci doplněna spojovacími, souběžnými či odbočujícími **místními komunikacemi III.třídy**. Povrch těchto komunikací je převážně zpevněný. S ohledem na plánovanou výstavbu kanalizace se předpokládá výrazné dotčení této infrastruktury stavební činností, přičemž bude nezbytné provést následnou rekonstrukci místních komunikací a chodníků v obci.

V katastru se nacházejí i **komunikace účelové**.

Komunikace pro pěší

Vybudovaných chodníků není v obci mnoho, z 80 % jsou nově opravené. Zbývajících 20 % chodníků je naplánováno rekonstruovat po uskutečnění projektu kanalizace. Většina chodníků je z dlažby.

Nové úseky chodníků je třeba dobudovat s ohledem na bezpečnost pohybu chodců, zejména směrem k novostavbám na Malenka a směrem k lomu, bohužel majetkové poměry to nyní neumožňují.

Doprava v klidu

Parkování osobních vozidel je v obci umožněno v některých profilech místních komunikací, individuální plochy pro parkování a odstavení vozidel se nacházejí převážně na soukromých pozemcích. Parkoviště v obci se nachází pouze u objektu klubovny, kde je cca 5 míst.

Parkování v obci je komplikovanější v letních měsících, kdy návštěvníci koupacího lomu parkují všude, kde je v centru obce místo, i podél hlavní průjezdné silnice obcí, často v místech, kde je zákaz stání.



Železniční doprava do řešeného území nezasahuje. Nejbližší železniční zastávka je v Prosenicích (vzdálena 8 km), v Lipníku nad Bečvou (vzdálena 10 km), a dále dopravní uzly v Přerově, Hranicích a v Olomouci. V Lipníku nad Bečvou železnice funguje již od roku 1842 (tehdy koncová stanice Severní dráhy císaře Ferdinanda), prochází tudíž hlavní železniční trať Olomouc – (Přerov) – Hranice.

Katastrem Výklek vede pouze cyklotrasa Pobečví. Jižně od Výklek v k.ú. Lazníčky je vedena značená **cykloturistická trasa** č. 6058 Bohuslávky – Dolní Újezd – Veselíčko – Lazníčky – Tršice.

Kontakt mezi obcemi bez použití motoristické dopravy (cyklisté) je vzhledem k malým vzdálenostem dobře možný zejména po státních silnicích nižších tříd i po více nebo méně zpevněných polních cestách. Pro méně zdatné cyklisty je omezením kopcovitý terén.

2.1.6.3. Dopravní obslužnost

Veřejná doprava je v obci zajišťovaná jedním autobusovým dopravcem. V rámci Integrovaného dopravního systému Olomouckého kraje dopravu zajišťuje společnost ARRIVA MORAVA a.s.

Pravidelná linková autobusová doprava ARRIVA MORAVA a.s. má tyto linky:

- číslo linky 891345 směr Olomouc – Lipník nad Bečvou - Hranice
- číslo linky 891349 směr Hlubočky – Velký Újezd - Tršice
- číslo linky 920515 směr Přerov – Velký Újezd - Kozlov

V obci jsou dvě autobusové zastávky – „Výkleky, čekárna“ a „Výkleky, dolní konec“. Nejvíce autobusových spojů jede do/z Přerova.

Časová dostupnost města Přerov je hromadnou dopravou přibližně 31 minut (v případě využití spoje s přestupem až 1 hodinu 30 minut), krajské metropole Olomouc je cca 1 hod 5 minut s přestupem na vlak.

Obec se v současnosti **podílí na doplatku veřejné hromadné dopravy osob**, v roce 2019 šlo o částku 19.810,-Kč, v roce 2020 částka vzrostla na 41.550,-Kč za rok.



Obrázek 15 – Mapa linek veřejné hromadné dopravy



Zdroj: <http://www.kidsok.cz/images/mapy/mapa-idsok-okres-prerov-scroll4.png>

Pozn.: Modré body představují zastávky autobusu a modré čáry linky autobusové dopravy.

Zhodnocení:

KLADY:

Rozvinutá technická infrastruktura.
Blízkost napojení na hlavní silniční tah (D35).
Dobré spojení veřejnou hromadnou dopravou s Přerovem.

ZÁPORY:

Špatný stavebně-technický stav částí místních komunikací a chodníků.
Absence některých úseků chodníků v obci.
Problematická doprava v klidu ve vazbě na parkování návštěvníků koupacího lomu.

2.1.7. Vybavenost obce

2.1.7.1. Bydlení a výstavba

V obci Výkleky bylo v roce 2011 celkem 97 domů, z toho 93 rodinných domů, 3 bytové domy a 1 ostatní budova. Z celkového počtu 97 domů bylo 12 neobydleno (z toho 3 nezpůsobilé k bydlení, 7 využívaných k rekreaci). Celkem 74 domů bylo vlastněno fyzickou osobou, 9 domů je ve spoluvlastnictví vlastníků bytů (jednotek) a jeden dům má kombinaci vlastníků. Domy jsou z kamene, cihel či tvárníc vč. kombinací (63 domů), z nepálených cihel bylo postaveno 19 domů.



V roce 2021 byla struktura domovního fondu následující:

Tabulka 19 – Domy podle obydlenosti a druhu domu

Domy celkem	v tom			Obydlené domy celkem	v tom		
	rodinné domy	bytové domy	ostatní budovy		rodinné domy	bytové domy	ostatní budovy
108	105	2	1	90	88	2	-

Zdroj: SLDB 2021

Z celkového počtu 108 domů bylo 90 obydlených a 18 neobydlených. Celkem 87 domů bylo vlastněno fyzickou osobou, 1 dům je ve spoluvlastnictví vlastníků bytů (jednotek) a u 2 domů nebylo zjištěno.

Domy jsou z kamene, cihel či tvárnic vč. kombinací (68 domů), z nepálených cihel bylo postaveno 16 domů a 4 jsou z ostatních materiálů a kombinací.

Tabulka 20 – Obydlené domy s byty podle počtu bytů

Obydlené domy s byty	v tom podle počtu bytů							
	1	2	3	4	5-9	10-19	20-49	50 a více
90	73	14	1	-	2	-	-	-

Zdroj: SLDB 2021

Rozdělení domů podle období výstavby či rekonstrukce je následovné:

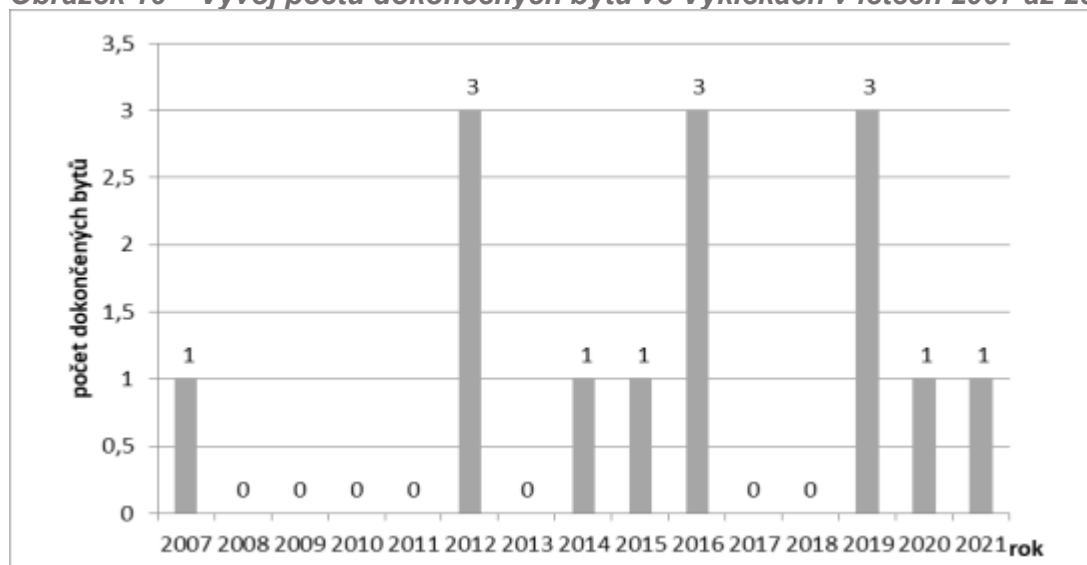
Tabulka 21 – Struktura obydlených domů podle období výstavby nebo rekonstrukce domu

Obydlené domy celkem	v tom podle období výstavby nebo rekonstrukce									
	1919 a dříve	1920 - 1945	1946 - 1970	1971 - 1980	1981 - 1990	1991 - 2000	2001 - 2010	2011 - 2015	2016 a později	nezjištěno
90	17	16	10	13	4	9	9	4	6	2

Zdroj: SLDB 2021

V posledních letech není intenzita bytové výstavby příliš vysoká. Od roku 2007 doposud bylo postaveno 14 nových bytů v rodinných domech.

Obrázek 16 – Vývoj počtu dokončených bytů ve Výklekách v letech 2007 až 2021



Zdroj: ČSÚ



Tabulka 22 – Bytový fond podle obydlenosti a druhu domu

Byty celkem	v tom			Obydlené byty celkem	v tom		
	v rodinných domech	v bytových domech	v ostatních budovách		v rodinných domech	v bytových domech	v ostatních budovách
138	122	16	-	102	93	9	-

Zdroj: SLDB 2021

Bytový fond představuje 138 bytů, z toho je 102 obydlených a 36 neobydlených. Podle právního důvodu užívání je: 87 bytů ve vlastním domě, 4 v osobním vlastnictví, 2 v jiném bezplatném užívání, 2 nájemních bytů, 5 z jiného důvodu a žádný družstevní. Celkem 122 bytů je v rodinných domech a 16 bytů v bytových domech. Nejvíce bytů je 5-ti a více pokojových, dále se 3-mi pokoji.

Tabulka 23 – Struktura bytového fondu

Byty	Obec Výkleky
Počet obydlených bytů	102
v tom podle právního užívání bytu:	
ve vlastním domě	87
v osobním vlastnictví	4
jiné bezplatné užívání	2
nájemní/pronajatý	2
jiný důvod	5
družstevní	0
nezjištěno	2
Průměrný počet obytných místností na 1 byt	4.09
Počet obydlených bytů	102
v tom podle počtu obydlených místností:	
nezjištěno	2
1	1
2	8
3	31
4	24
5 a více	36
Počet obydlených bytů	102
v tom podle celkové plochy bytu:	
nezjištěno	9
do 39,9 m ²	1
40,0-59,9 m ²	3
60,0-79,9 m ²	18
80,0-99,9 m ²	16
100,0-119,9 m ²	13
120,0-149,9 m ²	17
150,0 a více m ²	25
Průměrný počet osob na 1 obydlený byt	2.50

Zdroj: SLDB 2021



Tabulka 24 – Obydlené byty podle technického vybavení

Obydlené byty celkem	z toho podle technické vybavenosti						
	plyn zaveden do bytu	v tom		vodovod v bytě	v tom		
		z veřejné sítě	z domovního (lokálního) zásobníku		pouze z veřejné sítě	pouze ze soukromého zdroje	z veřejné sítě i soukromého zdroje
102	75	75	-	101	61	16	24

Zdroj: SLDB 2021

Tabulka 25 – Obydlené byty podle způsobu vytápění a hlavního zdroje energie

Počet obydlých bytů	102
v tom podle převažujícího způsobu vytápění:	
Ústřední dálkové	0
Ústřední domovní	16
Ústřední s vlastním zdrojem (v bytě)	71
Lokální topidla (kamna)	13
Jiný	1
Nezjištěno	1
Počet obydlých bytů	102
v tom podle hlavního zdroje energie používané k vytápění:	
Z kotelny mimo dům	0
Uhlí, koks, uhelné brikety	6
Dřevo, dřevěné brikety	34
Topné oleje, nafta	0
Zemní plyn	48
Elektřina	10
Tepelné čerpadlo	3
Jiné druhy plynu (LPG, CNG, bioplyn aj.)	0
Dřevěné pelety	0
Solární kolektory	0
Jiný	0
Nezjištěno	1

Zdroj: SLDB 2021

Z hlediska technického vybavení obydlých bytů v tabulce vidíme, že 27 bytů nemá zavedený plyn, 1 nemá vodovod v bytě.

Bytovou domácnost tvoří osoby žijící společně v jednom bytě.

Hospodařící domácnost tvoří společně bydlící osoby, které uvedly, že společně hospodaří, tj. společně hradí hlavní výdaje domácnosti, jako je strava, náklady na bydlení aj. Do hospodařící domácnosti patří i děti, i když samy na výdaje domácnosti nepřispívají.



Tabulka 26 – Struktura hospodařících domácností ve Výklekách

Počet hospodařících domácností	celkem		105 (rok 2011)	110 (rok 2021)	
	počet členů v domácnosti	1		35	34
2			20	32	
3			17	21	
4			19	14	
5			.	7	
6			.	2	
7-30			.	-	
Počet hospodařících domácností	celkem		105	110	
	typ hospodařící domácnosti	Domácnosti - 1 rodina		62	72
		domácnost - 1 úplná rodina - bez závislých dětí (bez závislých dětí i bez dětí)		25	34
		domácnost - 1 úplná rodina - se závislými dětmi		25	23
		domácnost - 1 neúplná rodina - bez závislých dětí		5	7
		domácnost - 1 neúplná rodina - se závislými dětmi		7	8
		Domácnost - 2 a více rodin		4	1
		domácnost - 2 a více rodin - 2 úplné rodiny		.	.
		domácnost - 2 a více rodin - 2 neúplné rodiny		.	.
		domácnost - 2 a více rodin - 1 úplná a 1 neúplná rodina		.	.
		domácnost - 2 a více rodin - 3 a více rodin		.	.
		Domácnost jednotlivce		35	34
		Vícečlenná nerodinná domácnost		4	3

Zdroj: SLBD 2011, SLBD 2021

Možnosti nové výstavby – rozvojové plochy bydlení:

Územní plán rozlišuje tyto funkční plochy (zpracovatel ALFAPROJEKT Olomouc a.s.):
 BI – bydlení intenzivní - zahrnuje plochy bytovek, ve kterých je vzhledem k jejich povaze nevhodné budování hospodářských přístavků.

BV – bydlení venkovské - bydlení s potřebným zařízením pro hospodaření. Integrovaní občanské vybavenosti je vhodné zejména v prostoru návsi. Zde může posílit její funkci jako místa společenského setkávání s polohou v těžišti obce.

Územní plán říká: „k rozvoji bydlení bude přednostně využíváno proluk v zastavěném území obce. Jejich výhodou je možnost okamžitého napojení na inženýrské sítě. Dále je vymezeno několik ploch pro bydlení na hranici zastavěného území obce:

BV. 3 - plocha pro bydlení v jižní části obce v blízkosti ZD

BV. 8 - plocha pro bydlení v mírném svahu na západní hranici obce

BV.15 - plocha pro bydlení v zahradách na západní hranici obce

BV.17 - plocha pro bydlení na severním okraji obce v sousedství RS a TR

BV. 19 - plocha pro bydlení na SV okraji obce v blízkosti zatopeného lomu

BV. 20 - plocha pro bydlení na JV okraji obce v mírném svahu se západní orientací.“



2.1.7.2. Školství

V obci funguje **Mateřská škola Výkleky, okres Přerov, příspěvková organizace**. Prostory školky jsou v budově obecního úřadu č.p. 72. MŠ Výkleky má kapacitu 25 dětí v jedné společné smíšené třídě, v roce 2019/2020 zde dochází 21 dětí, a to z Výklek, Lazníček, Velkého Újezdu, jedno dítě dojíždí ze Staměřic.

Nejbližší základní škola, kam děti dojíždí, je v Horním Újezdě.

Základní škola a Mateřská škola, Velký Újezd, okres Olomouc, příspěvková organizace nabízí oba stupně výuky, ZŠ má kapacitu 500 žáků, počet dětí je ve školním roce 2019/2020 272 žáků (54,4% naplněnost).

Obec nepřispívá ze svého rozpočtu na žáky docházející do školy, tyto platby byly zrušeny. Obec v současnosti dostáváví nárokové dotace dle počtu žáků v rámci neinvestiční dotace ze státního rozpočtu.

Doporučené oblasti pro vzdělávání: priorita 2.4 – opatření 2.4.1, priorita 3.4 – opatření 3.4.2 a priorita 3.8 – opatření 3.8.2.

2.1.7.3. Zdravotnictví

Přímo v obci se nenachází žádné pracoviště lékaře.

Občané navštěvují praktického a dětského lékaře ve Velkém Újezdu, v Přerově nebo v Olomouci, mnoho občanů má praktického lékaře v Mariánském údolí (kde pracují ve firmách Honeywell nebo Mora). Stomatologa navštěvují ve Velkém Újezdu, v Přerově nebo v Olomouci. Nejbližší lékárna – výdejna léčiv je ve Velkém Újezdu.

Zdravotnická záchranná služba přijíždí ze stanoviště v Přerově nebo v Olomouci.

V případě nutnosti akutního ošetření nebo návštěvy specializovaných lékařských ordinací využívají obyvatelé kompletní nabídku pracovišť v Přerově – Nemocnice Přerov, poliklinika a množství specialistů, lékařská zařízení v Olomouci – Fakultní nemocnice Olomouc, Vojenská nemocnice Olomouc a řada dalších specializovaných zdravotnických pracovišť.

2.1.7.4. Sociální péče

Obec v současné době není zahrnuta v komunitním plánu sociálních služeb na místní úrovni. Správní území obce je na mapě bílým místem, kde toto plánování neproběhlo a neprobíhá. Sociální služby území řeší nadřazený dokument – Střednědobý plán rozvoje sociálních služeb v Olomouckém kraji pro roky 2018-2020, návazné dokumenty pro roky 2021-2023 a 2024-2026 zpracované Olomouckým krajem. V blízkém okolí obce Výkleky se komunitně plánuje, výsledkem jsou tyto dokumenty:

- Střednědobý plán rozvoje sociálních služeb ve městě Přerově pro období let 2016-2019 a navazující dokument,
- Střednědobý plán rozvoje sociální služeb a služeb navazujících na Lipensku pro roky 2017–2019, 2020-2022 (pro území ORP Lipník nad Bečvou) a navazující dokument,
- Komunitní plán sociálních služeb Olomoucka na období let 2016–2019, 2020-2022, 2023-2025 (pro území ORP Olomouc).

V obci nemá sídlo žádný registrovaný poskytovatel sociálních služeb, dojíždí zde však organizace: *Charita Přerov* – terénní pečovatelské služby. Charita nabízí veškeré terénní služby pro staré a přestárlé občany. Bohužel je pro některé osoby dostupnost jejich služeb finančně náročná.



Opatření v sociální oblasti

V oblasti prevence je obec činná z hlediska pořádání společenských, kulturních a sportovních volnočasových aktivit pro všechny věkové kategorie, nejen děti a mládež, což napomáhá eliminaci sociálně-patologických jevů.

V rámci péče o seniory navštěvují zástupci obce občany při významných životních jubileích.

Sociálně vyloučená lokalita se na území obce nenachází. Nevyskytují se zde závažnější sociální problémy. Nicméně v obci žijí osoby potenciálně ohrožené sociálním vyloučením – osoby nezaměstnané, osoby s nízkými příjmy, rodiče po mateřské dovolené, duševně postižení.

Hřbitov využívají obyvatelé ve Velkém Újezdu, mají zde i farní úřad.

2.1.7.5. Kultura a volnočasové aktivity

Pro konání kulturních a společenských akcí lze využít objekt klubovny, která má kapacitu cca 70 osob. Různé kulturní akce jsou pořádány pod širým nebem či ve sportovním areálu.

Tabulka 27 - Kalendář společenských, kulturních a sportovních akcí

Měsíc	Akce	Návštěvnost – počet osob	Organizátor /organizátoři	Místo konání
Leden	Výroční valná hromada SDH	50	SDH Výkleky	Klubovna
	Vítání občánků	30	KPKaROV	Mateřská škola
Únor	Vepřové hody	80	SDH Výkleky	Klubovna
	Vodění medvěda - Masopust	nelze přesně určit, masek cca 15, ale akce probíhá v celé obci, dům od domu	SDH Výkleky	Obchůzka obcí
Březen	VII. Společenský večer obce Výkleky (v roce 2019)	80	KPKaROV	Klubovna
	Dětský maškarní karneval	70	KPKaROV	Klubovna
	Slivkošť	50	SDH Výkleky	Klubovna
	Kvízové odpoledne pro děti	15	Knihovna	Knihovna Výkleky
Duben	Velikonoční jarmark (dvoudenní akce)	akce je oblíbená, návštěvníci ale nebyli počítáni	KPKaROV	Klubovna
	Čarodějnické rejdní	200	KPKaROV	Letní areál
Květen	Obecní zájezd	48	KPKaROV	Zámek Lednice
Červen	Hodové odpoledne a dětský den	300	KPKaROV	Letní areál
	Zahájení prázdnin	150	SDH Výkleky	Letní areál
Srpen	Rozloučení s prázdninami a letní kino Ženy v běhu	300	KPKaROV	Letní areál
Září	Pohárová soutěž hasiči	200	SDH Výkleky	Letní areál
Říjen	Lampionový průvod	150-200	KPKaROV	Letní areál



	Drakiáda	70	KPKaROV	Louka
Listopad	Rozsvícení vánočního stromu a vánoční jarmark		KPKaROV	
Prosinec	Česko zpívá koledy Vánoční procházka Silvestr na areále		KPKaROV KPKaROV SDH Výkleky	Letní areál

Pozn.: KPKaROV = Komise pro kulturu a rozvoj obce Výkleky

Během roku probíhá činnost SDH Výkleky v rámci požárního sportu (soutěže atd.).

Nepravidelné akce (nekonají se každý rok):

-Oslavy výročí založení obce a SDH, sjezd rodáků atd.:

29. 7. 2019 proběhly oslavy 90. výročí založení SDH Výkleky.

-Hry Mikroregionu Pobečví:

obec je pořádala v roce 2016 a opět uvažuje o pořadatelství.

V budově objektu obecního úřadu č.p. 72 se nachází **knihovna**, která je otevřena každou středu od 14–17 hodin.

Atraktivita, jež by přilákaly návštěvníky a turisty, představují památky místního významu a přírodní koupaliště v zatopeném lomu, obec leží v krásném přírodním prostředí, k rozvoji cestovního ruchu může přispět výborné dopravní napojení i značená cyklotrasa procházející jižně od území obce.

Pro další kulturní zážitky si obyvatelé můžou dojet do blízkého Lipníka n. B, Přerova či Olomouce, jež nabízí široké spektrum možností od divadla, galerií, kin, muzeí až po hudební kluby atd.

2.1.7.6. Sport a tělovýchova

Občané mají možnost si zasportovat ve **venkovním sportovním areálu** v jižní části obce, je umístěn v klidné lokalitě, uprostřed je hrací plocha, kde mohou děti jezdit na kole, na kolečkových bruslích nebo zde hrát míčové hry. Děti si mohou pohrát na několika herních prvcích.

V obci funguje spolkový život, aktivně zde působí Sbor dobrovolných hasičů.

Zhodnocení:

KLADY:

Dostatek rozvojových ploch pro bydlení.

Dostatečná nabídka společenských akcí během celého roku.

Mateřská škola přímo v obci.

ZÁPORY:

Pro zdravotní a sociální služby nutnost dojíždění.

Nutnost dojíždění do školních zařízení.

Chybí sportovní vyžití v zimě (není zde tělocvična, ...).

Chybí sportoviště – víceúčelové hřiště.

Málo rozvinutá nabídka služeb v obci.

Malá intenzita bytové výstavby v posledních letech.



2.1.8. Životní prostředí

2.1.8.1. Ovzduší

Znečištění ovzduší má negativní vliv na zdraví obyvatel, fauny, flóry a půdy. Zdraví obyvatel může být ovlivněno přímo, a to respirací zvýšených koncentrací látek znečišťujících ovzduší. Nepřímý vliv spočívá v ukládání těchto látek ve složkách životního prostředí (v půdě, vodě a biotě), které následně vstupují do potravního řetězce.

V obci **se neprovádí systematické měření znečištění ovzduší**. S ohledem na polohu a velikost obce lze předpokládat omezený vliv především lokálních zdrojů, zejména **lokálních topenišť** (se snížením úletů a změnou charakteru znečišťujících látek směrem k oxidům dusíku po proběhlé plynofikaci), dále **prašnost** vlivem větrné eroze, z provozu zemědělských mechanismů přes obec a například sezónně z posypů vozovek. **Exhalace ze silniční dopravy** jsou vzhledem k četnosti průjezdné dopravy a blízkosti dálnice D 35 významnější stejně jako přítomnost **zdroje znečišťování** přímo na katastru obce - Českomoravský štěrk, a.s. – lom Výkleky.

Dle Českého hydrometeorologického ústavu je dalším nejbližším zdrojem znečišťování:

S+C ALFANAMETAL s.r.o., koncern - slévárna ušlechtilé oceli, Tršice (okres Olomouc)
KOŠ a spol.,pila a obchod s dřevem spol. s r.o. – Velký Újezd (okres Olomouc)

Silniční doprava je zdrojem zejména poléťavého prachu, oxidu dusíku a benzenu. Konkrétní hodnoty a překročení imisních limitů sleduje Český hydrometeorologický ústav.

Hluk:

Hlukové zatížení z komunikací je vzhledem k poloze zástavby obce, dostatečně vzdálené a kryté od tras hlavních komunikací, zanedbatelné. Dle Strategické hlukové mapy do zastavěného území obce nezasahuje hluk vytvářený na silničním tělese D 35, s výjimkou severovýchodní části obce v úrovni funkčního lomu. Na komunikacích v řešeném území nebylo prováděno celostátní sčítání dopravy. Větší zatížení mohou představovat přejezdy nákladních vozidel z lomu, přejezdy mechanismů obcí a sezónní práce (traktory), v letním období přejezdy a problematické parkování návštěvníků přírodního koupaliště v lomu na komunikacích přímo v obci.

2.1.8.2. Hospodaření s vodou

Zájmová oblast k.ú. Výkleky je odvodňována do Bečvy prostřednictvím **toku Říky**, pramenící mimo katastrální území Výklek v Oderských vrších nedaleko Kozlova, a **Kyjanky**, pravostranným přítokem vodoteče Říky, jež protéká středem návsi a je kategorizovaná jako meliorační neupravený přírodní tok. Říční síť není příliš hustá. Rozložení průtoků v tocích je v průběhu roku přirozeně rozkolísané. Obecně nejvíce vody odteče v jarních měsících, nejméně koncem léta a na podzim.

V západní části zájmového území je vybudován **suchý poldr** na meliorační svodnici. V návrhu jsou 2 další poldry na vodoteči Kyjanka k zachycení přívalových vod nad obcí: na severním okraji zastavěného území a na pravostranném přítoku (meliorační svodnici) potoka Kyjanky.

V severní části obce je **vodní zdroj – vrtaná studna** do hloubky 40 m, má zřízeno ochranné pásmo I. stupně.



V řešeném území se nenacházejí vodní zdroje širšího významu, zasahuje zde ochranné pásmo zdrojů pitné vody I.stupně (zmíněná studna), leží mimo CHOPAV – kvarter Moravy a mimo ochranná pásma zdrojů přírodních minerálních vod. Na tocích v k.ú. Výkleky nejsou vyhlášena záplavová území.

Oblast je dosti zranitelná s ohledem na charakter krajiny, schopnost akumulovat a zpomalit odtok vod je omezena intenzivním hospodařením v krajině jako je vysoké zornění půdy, nevhodná skladba dřevin, absence remízků atd., což má za následek nižší stabilitu krajiny a zvýšené riziko povodní nebo vysychání a degradace půdy.

2.1.8.3. Hospodaření s odpady

Zákon č. 185/2001 Sb., o odpadech, stanovuje povinnosti právnických a fyzických osob při nakládání s odpady a podmínky pro předcházení vzniku odpadů. Dále stanovuje mj. pravomoc obcí v oblasti nakládání s odpady.

Svoz odpadu je v obci zajištěn firmou **AVE**, zbytkový tuhý komunální odpad je odvážen mimo řešené území na skládku odpadů v Loučce u Lipníka nad Bečvou nebo do Mrskles, a to 1x za čtrnáct dnů.

Velkoobjemový odpad a nebezpečný odpad je vyvážen 2x do roka.

V obci je prováděn **sběr tříděného odpadu** v kontejnerech – rozlišují se plasty, sklo směsné, papír, drobné kovy, textil, bioodpad. Dále se třídí i použité tuky a oleje, jež jsou sváženy na zavolání. Plast je svážen jednou týdně, papír jednou měsíčně, sklo na zavolání, BIO odpad dvakrát do týdne.

SDH Výkleky pořádá jednou ročně mobilní svoz železa.

Odvoz stavebního odpadu si zajišťují občané dle potřeby sami na určené skládky.

2.1.8.4. Příroda, krajina, lesy

Geomorfologické podmínky, charakter krajiny

Výkleky se rozkládají v geomorfologickém celku Hercynského taxonomického systému, v provincii Česká vysočina, subprovincii Krkonoško-jesenické (Sudetské), Jesenické oblasti, celku Nízký Jeseník, podcelku Tršická pahorkatina. Nadmořská výška osídlení se pohybuje okolo 319 m.n.m.

Pro reliéf území je charakteristický členitý terén. Krajina je dosti intenzivně zemědělsky využívána, jednoznačně převažuje zemědělská půda. Zastavěné území tvoří z velké části zahrady. Lesy se vyskytují na severovýchodním okraji obce v lokalitě zatopeného lomu. Chmelnice jsou umístěny jihozápadně od středu Výklek a přecházejí do katastru Lazníček.

Lesy

Funkce lesů je dána zejména příslušností do jedné ze tří kategorií lesů dle zákona č. 289/95 Sb. (lesy hospodářské, ochranné a zvláštního určení). Na území katastru Výklek jsou všechny lesy zařazeny do **kategorie lesů hospodářských, s primární produkční funkcí**.

Z hlediska dřevinné skladby jsou na katastrálním území zastoupeny převážně jehličnaté porosty.

Na k.ú. Výkleky v lesích hospodaří: štěrkovny a pískovny, Lesy ČR s.p., lesní správa Prostějov a jednotliví drobní vlastníci.

Půdní podmínky

Půdní pokryv je poměrně pestrý. Část katastru tvoří illimerizované půdy, na severozápadním konci se nacházejí hnědé půdy, v centrální a severní části potom



půdy mělké. Největší část území zabírají půdy oglejené, v nivách malých vodních toků jsou půdy nivní, okrajově se vyskytují i půdy glejové.

Nerostné suroviny

Na k.ú. Výkleky zasahuje ověřené ložisko stavebního kamene Výkleky, pro které byl stanoven dobývací prostor a chráněné ložiskové území. Identifikační číslo ložiska stavebního kamene je 032 900.

Dobývací prostor Výkleky zahrnoval dva samostatné lomy – severní a jižní. V jižním lomu byla hornická činnost ukončena v roce 1990, nyní je lom zatopen a v létě využíván jako přírodní koupaliště. V roce 1996 došlo ke zmenšení dobývacích prostor z původních 42,8676ha na současných 32,1017ha, důvodem bylo úplné vytěžení vyhodnocených zásob ložiska v prostoru jižního lomu. Současně došlo ke změně názvu z původního „dobývací prostor Výkleky“ na „dobývací prostor Velký Újezd“ č. 7/0489. V severním lomu je v současnosti uskutečňována těžba.

Z hlediska horninového prostředí a geologie jde o stabilní území bez sesuvů.

Erozně ohrožená území

Jedná se o intenzivně zemědělsky využívanou krajinu, která trpí rozsáhlou likvidací trvalé krajinné zeleně, dlouhodobým působením nevhodné organizace a provozem zemědělské velkovýroby. Riziko eroze vodní i větrné v území existuje. Vodní erozí jsou ohroženy pozemky na táhlých, prakticky vůbec nečleněných svazích s mělkými úžlabími, které jsou orány jako pole, a to často i po spádnici. Riziko eroze je velmi citelné zejména v ročních obdobích bez stabilnější vegetace, dochází ke vzniku nových erozních útvarů a vyplavování živin z půdy.

Hlavním nástrojem hlubšího rozboru problematiky půdní eroze a případných způsobů jejího řešení jsou komplexní pozemkové úpravy. K účinným protierozním opatřením patří zejména:

- rozčlenění erozí ohrožených scelených pozemků na pozemky menší, oseté či osázené různými plodinami a orané v různých směrech,
- členění ploch orné půdy pásy trvalé vegetace, mezemi a komunikacemi,
- důsledné vyloučení okopanin z erozí ohrožených pozemků,
- zatravnění či zalesnění svažitých, výrazně erozně ohrožených pozemků či jejich částí.

Půdní fond

Rozloha Výklek je 338,7 ha, z čehož 81,2 % zabírá zemědělská půda (275,1 ha), 3,9 % lesní půda (13,3 ha), 0,9 % vodní plochy (3,1 ha), 2 % zastavěné plochy (7 ha) a 11,8 % ostatní plochy (40,1 ha) – stav k 31.12.2018.

Pod označení ostatních ploch patří: plochy zeleně, sportoviště a rekreační plochy, hřbitovy, urnové háje, plantáže dřevin, kulturní a osvětové plochy, dopravní plochy (silnice, železnice, ostatní komunikace), dobývací prostor, manipulační prostor, skládky a neplodná půda.

Zemědělská půda sestává z orné půdy o rozloze 211 ha, 7 ha chmelnic, žádné vinice, 11 ha zahrad, 5,9 ha ovocných sadů a 40,2 ha trvalých travních porostů.

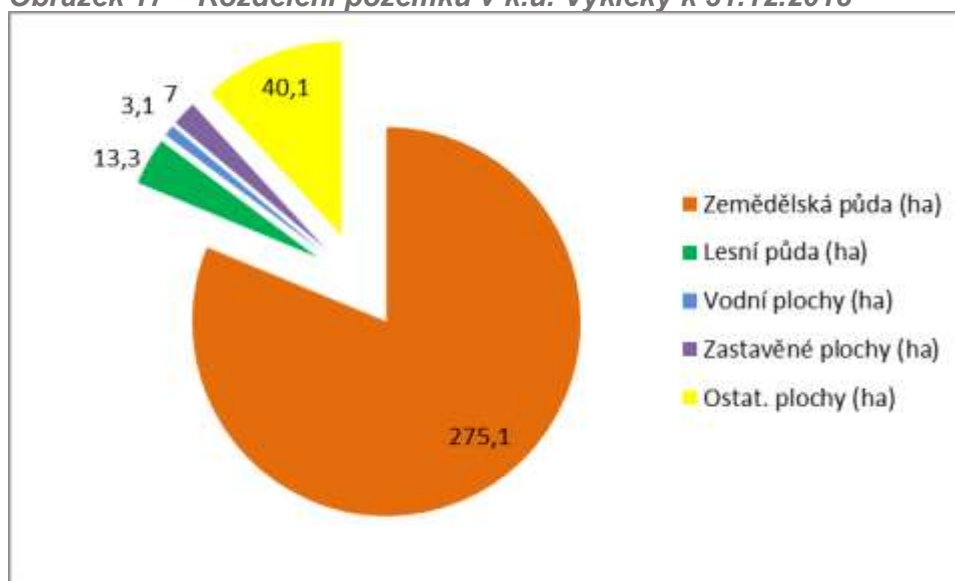
V porovnání s okresními, krajskými a celorepublikovými hodnotami mají Výkleky daleko více zemědělské půdy (průměrná hodnota okresu Přerov 68,6 %, Olomoucký kraj a ČR jen mírně přes 50 %), lesní půdy je méně (okres Přerov 16,4 %, Olomoucký kraj a ČR mírně přes 33 %)

Od konce roku 2018 do konce roku 2022 došlo k poklesu plochy lesů na katastru obce Výkleky o 1,4 ha, a to ve prospěch ostatních ploch.



Komplexní pozemkové úpravy nejsou doposud řešeny.

Obrázek 17 – Rozdělení pozemků v k.ú. Výkleky k 31.12.2018



Zdroj: ČSÚ

Koeficient ekologické stability krajiny KES

Jedná se o základní ukazatel ekologické stability v obci a na jejím katastrálním území. Jde o podíl ekologicky významných, stabilních ploch (lesy, pastviny, mokřady, rybníky, sady, louky, atd.) ku plochám nízké ekologické stability (zastavěná plocha, orná půda, chmelnice, vinice a sady s černým úhorem, atd.).

Tabulka 28 - Koeficient ekologické stability krajiny KES v roce 2018

Stabilní prvky	Výměra v ha	Nestabilní prvky	Výměra v ha
Lesní půda	13,3	Orná půda	211
Vodní plochy a toky	3,1	Chmelnice	7
Trvalý travní porost	40,2	Zastavěné plochy a nádvoří	7
Ovocné sady	5,9	Ostatní plochy	40,1
Vinice	0		
Zahrady	11		
Celkem	73,5	Celkem	265,1
KES = 73,5 / 265,1 = 0,28 tj. více než 0,10 a méně než 0,30			

Zdroj: ČSÚ, vlastní výpočet

Spočítáme-li ukazatel KES v roce 2022, získáváme hodnotu 0,27 nacházející se ve stejném intervalu.

Na základě výpočtu se území obce Výkleky řadí mezi **území nadprůměrně využívané, se zřetelným narušením přírodních struktur**, základní ekologické funkce musí být soustavně nahrazovány technickými zásahy. Vypočítaný koeficient spadá do druhé kategorie, horší je už jen území s maximálním narušením, který je hodnocen jako člověkem zcela pozměněný a kde jednotlivé vazby v krajině přestávají fungovat a nelze je jednoduchým způsobem ovlivnit. Vyvážená krajina dosahuje hodnoty ukazatele od 1 do 3 a přírodní a přírodě blízká krajina nad 3.



2.1.8.5. Ochrana životního prostředí

V území se dosud nenachází žádné **lokality se zvláštním stupněm ochrany přírody**.

V území se nacházejí **významné krajinné prvky** – nivy vodních toků, lesy.

Územím neprochází **nadregionální prvky ÚSES ani regionální prvky ÚSES**.

Lokální územní systémy ekologické stability, tzn. biocentra, biokoridory a interakční prvky má obec řešena v rámci svého územního plánu.

Ložiska nerostných surovin – ložisko stavebního kamene v severovýchodní části území.

Na území obce Výkleky nejsou evidovány **území ekologických rizik** (staré ekologické zátěže a kontaminované plochy), které shromažďuje Ministerstvo životního prostředí.

Na území obce se nachází dva objekty/areály, jež by mohly být považovány za **brownfields** – stará sušárna chmele, která je nyní v majetku Úřadu pro zastupování státu ve věcech majetkových. Ekologickou zátěž nepředstavuje, pouze hyzdí prostor, objekt ani jeho okolí nikdo neudržuje, je dlouhodobě opuštěný a nevyužitý, viditelně chátrá.

Druhým areálem je část areálu bývalého ZD, která je nevyužita a chátrá (ve druhé části funguje výrobní podnik).

Zhodnocení:

KLADY:

Existence významného ložiska stavebních surovin – kamene.
Snížení prašnosti a hluku z těžby, když těžba ustoupila směrem k Dolnímu Újezdu.
Existence vodního zdroje – vrtané studny.
Funkční poldr a ochranný val, funkční hráz na Kyjance.
Území bez sesuvů, bez záplavových území.
Klidné prostředí.
Existence půd spadajících do 2. třídy ochrany dle BPEJ.

ZÁPORY:

Dle ukazatele KES území nadprůměrně využíváné, se zřetelným narušením přírodních struktur.
Vysoký podíl zemědělské půdy na celkové ploše katastru.
Eroze půdy.
Zranitelná oblast – náhlé přívalové srážky mohou v obci způsobovat lokální záplavy.
Zvýšené zatížení území nákladní automobilovou dopravou z lomu.
Brownfields.
Neuskutečněné komplexní pozemkové úpravy.



2.1.9. Správa obce

2.1.9.1. **Obecní úřad a kompetence obce**

Obec Výkleky je územním samosprávným společenstvím občanů, je to veřejná korporace, právnická osoba.

Obec Výkleky je samosprávným subjektem se základní působností. Obecní úřad zajišťuje správu pouze pro území své obce, nevykonává správní činnosti pro jiné obce.

Orgány obce Výkleky jsou zastupitelstvo obce a obecní úřad.

Obecní **zastupitelstvo je 5-ti členné**, starostka vykonává svou činnost jako uvolněná, místostarosta je neuvolněný.

Obec Výkleky má dva výbory – finanční výbor a kontrolní výbor. Funguje zde Komise pro kulturu a rozvoj obce Výkleky.

Obecní úřad tvoří starostka, místostarosta a zaměstnanci. V čele obecního úřadu je starostka, která koordinuje a řídí výkon samostatné působnosti obce. Místostarosta zastupuje starostku v době její nepřítomnosti nebo v době, kdy starostka nevykonává funkci (dle zákona o obcích). Starostka a místostarosta nejsou zaměstnanci obce.

Obecní úřad zaměstnává celkem 2 **zaměstnance**: 1 účetní a 1 obecního údržbáře pro venkovní práce (úklid obce a další činnosti, bývá to osoba zaměstnaná z Úřadu práce na veřejně prospěšné práce). Příležitostné práce jsou zajišťovány dodavatelsky, nebo na základě dohod o provedení práce.

Obec Výkleky je zřizovatelem této organizace:

Mateřská škola Výkleky, okres Přerov, příspěvková organizace.

Místní knihovna je organizační složkou obce.

2.1.9.2. **Hospodaření a majetek obce**

Pro hospodaření obce je základním materiálem (plánem), který každoročně schvaluje Zastupitelstvo obce, její rozpočet. Celkové příjmy umožňují realizovat celkové výdaje. Rozdíl mezi celkovými příjmy a celkovými výdaji je saldo příjmů a výdajů neboli schodek hospodaření (kladný = přebytek, záporný = deficit).

Obec nevykonává žádnou hospodářskou činnost.

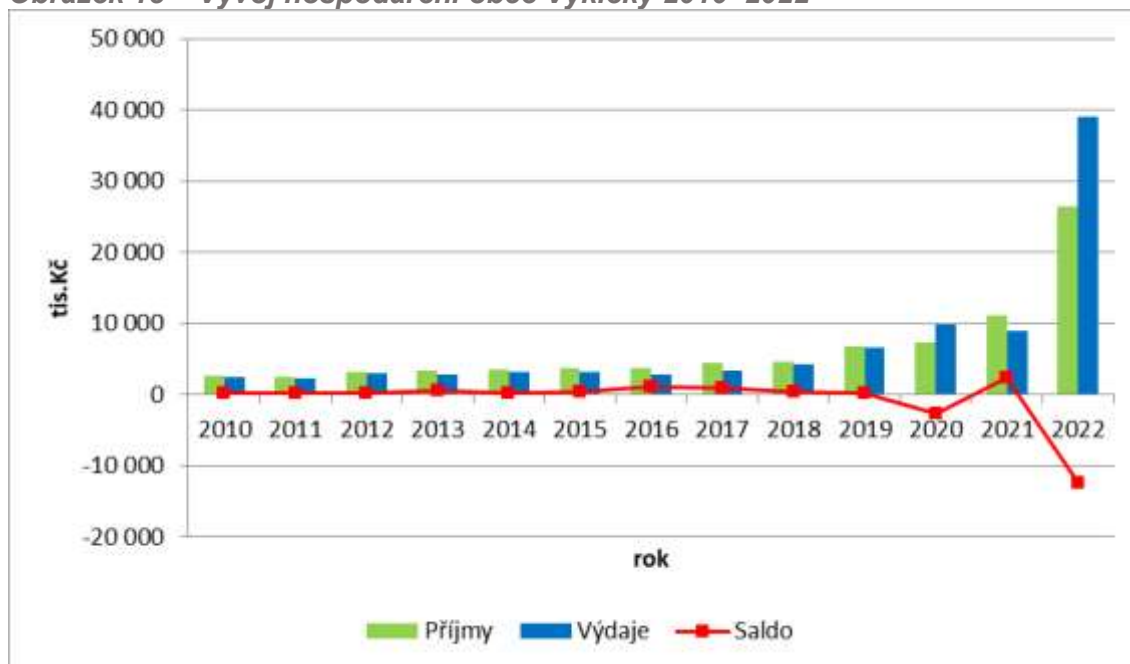
Příjmy a výdaje obce

V letech 2010 až 2019 měl rozpočet obce každoročně kladné saldo příjmů a výdajů (byl přebytkový). V letech 2020 a 2022 skončilo hospodaření obce deficitem, v každém roce obec utratila více peněz, než kolik měla, což poukazuje na využití půjčených prostředků. V těchto letech obec realizovala množství projektů spolufinancovaných z dotací, největší akcí bylo vybudování kanalizace.

Celkové příjmy vykazují rostoucí trend, který je v posledních letech výraznější z důvodu čerpání dotací.



Obrázek 18 – Vývoj hospodaření obce Výkleky 2010–2022



Zdroj: <https://monitor.statnipokladna.cz>

Tabulka 29 – Příjmy, výdaje a saldo hospodaření obce Výkleky 2010 – 2022

Rok	2010	2011	2012	2013	2014	2015	2016	2017	2018
Příjmy (tis.Kč)	2 633,62	2 463,64	3 194,12	3 378,52	3 448,70	3 642,67	3 746,80	4 343,06	4 698,44
Výdaje (tis.Kč)	2 427,98	2 341,78	3 028,83	2 889,96	3 251,26	3 204,00	2 729,06	3 349,12	4 277,44
Saldo (tis.Kč)	1 205,64	1 121,86	1 165,29	1 488,56	1 197,44	1 438,67	1 017,74	1 993,94	1 421,00

Rok	2019	2020	2021	2022
Příjmy (tis.Kč)	6 848,99	7 226,13	11 187,59	26 470,95
Výdaje (tis.Kč)	6 619,98	9 823,07	8 885,77	38 973,48
Saldo (tis.Kč)	229,01	-2 596,94	2 301,82	-12 502,53

Zdroj: <https://monitor.statnipokladna.cz>

Příjmy obce dělíme dle druhu na daňové příjmy, nedaňové příjmy, kapitálové příjmy a přijaté transfery.

Daňové příjmy tvoří největší podíl (v běžném roce 2018 celkem 86 % z celkových příjmů) a sestávají z:

daně z příjmů, zisku a kapitálových výnosů, daně ze zboží a služeb v tuzemsku-DPH, daní a poplatků z vybraných činností a služeb (místní poplatky za odpady, ze psů, odvod z loterií, správní poplatky), majetkových daní (daň z nemovitých věcí).

Nedaňové příjmy (v roce 2018 celkem 9,2 %) zahrnují:

příjmy z vlastní činnosti a odvody přebytků organizací s přímým vztahem (poskytování služeb a výrobků, prodej zboží, pronájem, příjmy z úroků, z podílu na zisku a dividend), příjmy z prodeje nekapitálového majetku a ostatní nedaňové příjmy (příjmy z úhrad dobyvacího prostoru a z vydobytych nerostů, přijaté nekapitálové příspěvky-dary, ostatní nedaňové příjmy-pojistné náhrady)

Přijaté transfery (dělí se na investiční a neinvestiční, v roce 2018 celkem 2,5 %) představují získání dotací.



Kapitálové příjmy (v roce 2018 celkem 2,3 %) jsou tvořeny většinou příjmy z prodeje dlouhodobého majetku (prodej pozemků atd.). Tyto příjmy se vyskytují nepravidelně, v některých letech mohou být nulové.

Výdaje obce dělíme na běžné a kapitálové.

Běžné výdaje (v roce 2018 celkem 99,2 % z celkových výdajů) pokrývají náklady na provoz obce včetně oprav majetku, služeb pro obyvatelstvo, příspěvků na činnost místních spolků atd.

Kapitálové výdaje (v roce 2018 pouze 0,8 %) představují investice do obecního majetku.

Tabulka 30 – Vývoj struktury rozpočtu obce Výkleky 2015-2022

Rok	Rok 2015 (tis.Kč)	Rok 2016 (tis.Kč)	Rok 2017 (tis.Kč)	Rok 2018 (tis.Kč)
Daňové příjmy	3068	3395	3772	4039
Nedaňové příjmy	245	267	443	434
Kapitálové příjmy	0	5	43	109
Přijaté transfery/dotace	330	80	84	117
Neinvestiční přijaté dotace	330	80	84	117
Investiční přijaté dotace	0	0	0	0
Příjmy celkem	3643	3747	4343	4698
Běžné výdaje	2951	2375	3188	4243
Kapitálové výdaje	253	354	161	34
Výdaje celkem	3204	2729	3349	4277
Saldo příjmů a výdajů	439	1018	994	421

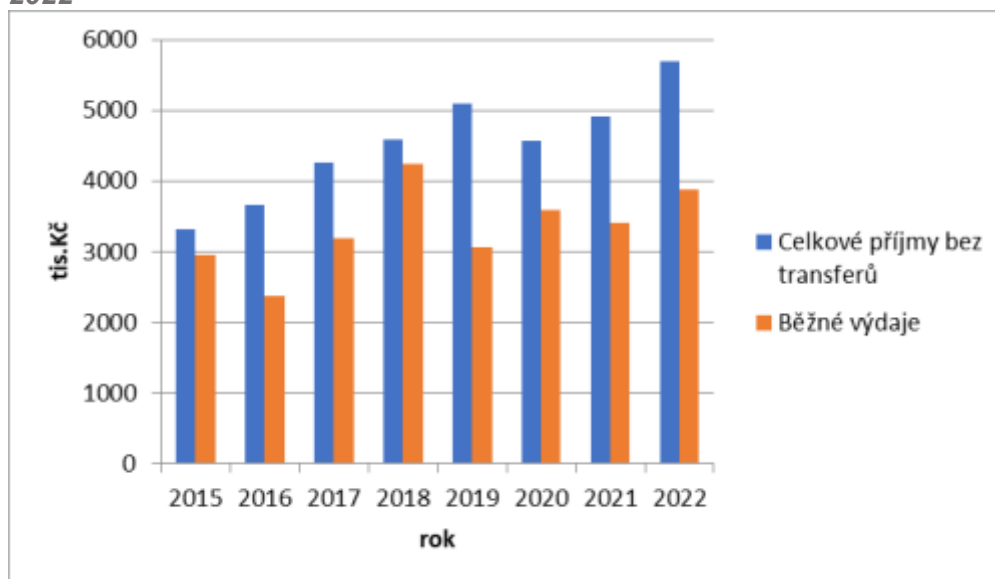
Rok	Rok 2019 (tis.Kč)	Rok 2020 (tis.Kč)	Rok 2021 (tis.Kč)	Rok 2022 (tis.Kč)
Daňové příjmy	4385	4129	4530	5143
Nedaňové příjmy	388	441	386	443
Kapitálové příjmy	326	3	0	100
Přijaté transfery/dotace	1750	2653	6271	20784
Neinvestiční přijaté dotace	199	497	441	499
Investiční přijaté dotace	1551	2156	5830	20286
Příjmy celkem	6849	7226	11187	26470
Běžné výdaje	3056	3592	3415	3874
Kapitálové výdaje	3561	6231	5471	35099
Výdaje celkem	6617	9823	8886	38973
Saldo příjmů a výdajů	232	-2597	2301	-12503

Zdroj: <https://monitor.statnipokladna.cz>

Během posledních let (2015 až 2022) celkové příjmy bez transferů převyšovaly běžné výdaje, což značí, že obec si vytváří rezervu pro investice do majetku. Od roku 2019 obec realizovala množství projektů spolufinancovaných z dotačních peněz, přičemž využila vlastní prostředky jako spolufinancování akcí.



Obrázek 19 – Porovnání celkových příjmů bez transferů a běžných výdajů 2015-2022



Zdroj: <https://monitor.statnipokladna.cz>

Daňové příjmy obce Výkleky přepočtené na 1 obyvatele za rok 2018 dosáhly hodnoty 14 581,- Kč. Tento ukazatel se pohybuje mírně pod hodnotou za Olomoucký kraj. Přesto při srovnání s výsledkem obce v roce 2015 (11 238,- Kč) dochází k výraznému růstu hodnoty ukazatele.

V roce 2022 ukazatel ve Výklekách vzrostl na 18 702,- Kč, za Olomoucký kraj byla daňová výtěžnost na obyvatele 23 464,- Kč.

Daňová výtěžnost na obyvatele se v obdobné výši vyskytuje i u dalších obcí v regionu, které jsme vybrali pro srovnání. Všechny zvolené obce jsou menší velikosti, z pohledu počtu obyvatel jsou srovnatelné s obcí Výkleky. Obec Lazníčky byla vybrána i proto, že přímo s Výklekami sousedí. Jak ukazuje následující graf, počet obyvatel obcí Olomouckého kraje dlouhodobě klesá, zároveň daňové příjmy obcí zaznamenávají trend růstu. Pomyslné nůžky mezi zmíněnými ukazateli se rozevírají od roku 2013. Tedy poměrový ukazatel daňové výtěžnosti na 1 obyvatele bude mít tendenci se zvyšovat.

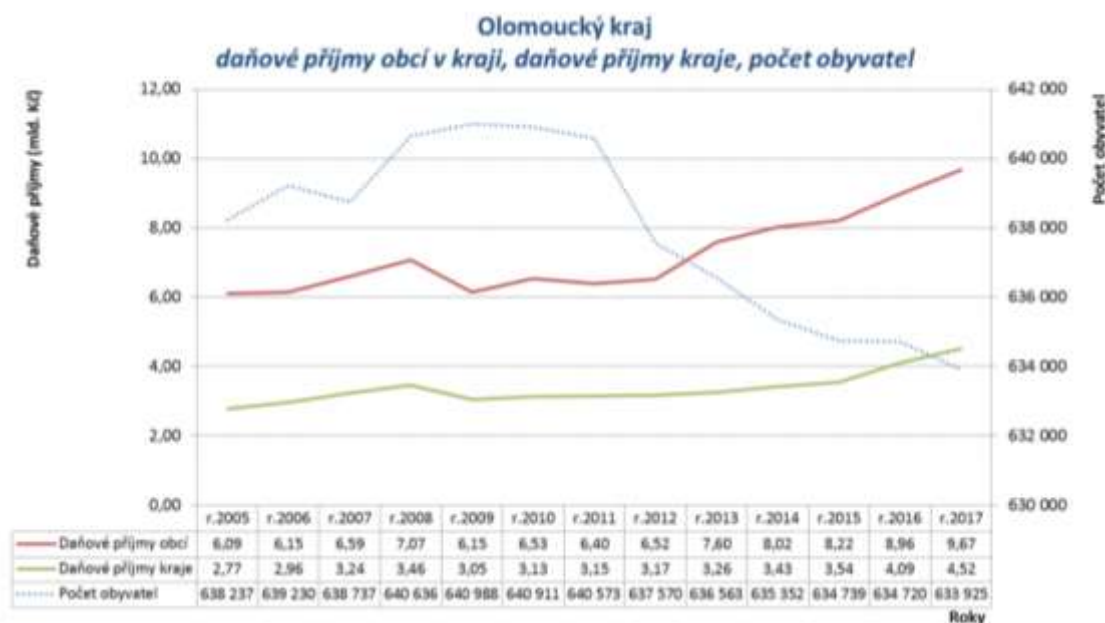
Tabulka 31 – Daňové příjmy přepočtené na 1 obyvatele v obci Výkleky, Radvanice, Dolní Nětčice, Hlinsko a Lazníčky v letech 2018 a 2022

Obec	Počet obyvatel 2018	Daňové příjmy v tis.Kč – rok 2018	Výtěžnost na 1 obyvatele v Kč	Počet obyvatel 2022	Daňové příjmy v tis.Kč – rok 2022	Výtěžnost na 1 obyvatele v Kč
Výkleky	277	4 039	14 581	275	5 143	18 702
Radvanice	271	3 666	13 528	278	4 884	17 568
Dolní Nětčice	241	3 428	14 224	261	4 706	18 031
Hlinsko	235	3 556	15 132	241	4 791	19 880
Lazníčky	212	2 949	13 910	199	3 488	17 528

Zdroj: <https://monitor.statnipokladna.cz> a vlastní výpočet



Obrázek 20 – Vývoj daňových příjmů obcí v kraji, daňových příjmů kraje a počtu obyvatel v Olomouckém kraji v letech 2005 až 2017



Zdroj: <https://www.mfcr.cz/cs/verejny-sektor/uzemni-rozpocty/prijmy-kraju-a-obci/zakladni-informace/2018/vyvoj-danovych-prijmu-obci-a-kraju-2005-32304>

Daňové příjmy se odvíjí ve své podstatě od rozpočtového určení daní, efektivitě výběru daní a od vývoje české ekonomiky. Obec samotná může ovlivnit zvýšení příjmů z daní pouze např. zvyšováním počtu obyvatel, počtu zaměstnaných na území obce (vytvářením podmínek pro růst počtu pracovních míst v obci), zvýšením koeficientů daně z nemovitých věcí. Pokud obec disponuje větší peněžní částkou, která leží na bankovním účtu a kterou obec neplánuje v blízké době využít, je na zvážení využít termínované účty nebo investování do cenných papírů. Nejvíce by se však obec měla zaměřit na přijaté transfery, měla by být aktivní, připravovat a podávat žádosti o dotace a maximálně využít různých dotačních titulů.

Ukazatel dluhové služby

Výpočet = dluhová služba / dluhová základna x 100 (za kalendářní rok)

Dluhová služba celkem představuje součet uhrazených úroků z přijatých půjčených prostředků (položka 5141 rozpočtové skladby) a uhrazených splátek jistin vydaných dluhopisů (položky 8xx2 rozpočtové skladby), splátky jistin jiných přijatých půjčených prostředků (položky 8xx4 rozpočtové skladby) a splátky leasingu (položka 5178 rozpočtové skladby).

Dluhová základna obsahuje: skutečně dosažené daňové příjmy v tř. 1 a nedaňové příjmy v tř. 2 za daný kalendářní rok, plus dotace souhrnného finančního vztahu (položky 4112 a 4212 rozpočtové skladby) /prostředky finančního vztahu státního rozpočtu k rozpočtům obcí a k rozpočtům krajů podle přílohy zákona o státním rozpočtu na příslušný kalendářní rok/.



Tabulka 32 – Vývoj ukazatele dluhové služby obce Výkleky v letech 2015-2022

Rok	2015	2016	2017	2018	2019	2020	2021	2022
Ukazatel dluhové služby v %	4,28	4,04	3,40	0,00	0,00	0,00	0,00	0,00

Zdroj: <https://monitor.statnipokladna.cz> a vlastní výpočet

Limitem, který by obec neměla překročit je hranice 30 %. V letech 2015 až 2017 obec Výkleky vykazovala velmi nízké procento ukazatele dluhové služby, po splacení všech půjček a úroků již v roce 2018 byl ukazatel nulový.

Zadluženost obecně zahrnuje bankovní úvěry, výnosy emitovaných komunálních dluhopisů a návratné finanční výpomoci a půjčky ze státního rozpočtu a ze státních fondů (Státní fond rozvoje bydlení, Státní fond životního prostředí).

Obec Výkleky doplatila bankovní úvěr v roce 2016 a následující roky 2017 až 2019 byla zcela nezadlužena. Od roku 2020 se opět v účetnictví vyskytují dlouhodobé závazky, obec realizovala několik projektů spolufinancovaných z dotačních peněz, které dobou realizace a financováním přesahovaly přes kalendářní rok. Momentálně obec splácí bankovní úvěr na výstavbu kanalizace a ČOV ve výši 13 mil. Kč, jež čerpala v letech 2021 a 2022. Termín splacení úvěru je stanoven na konec roku 2040.

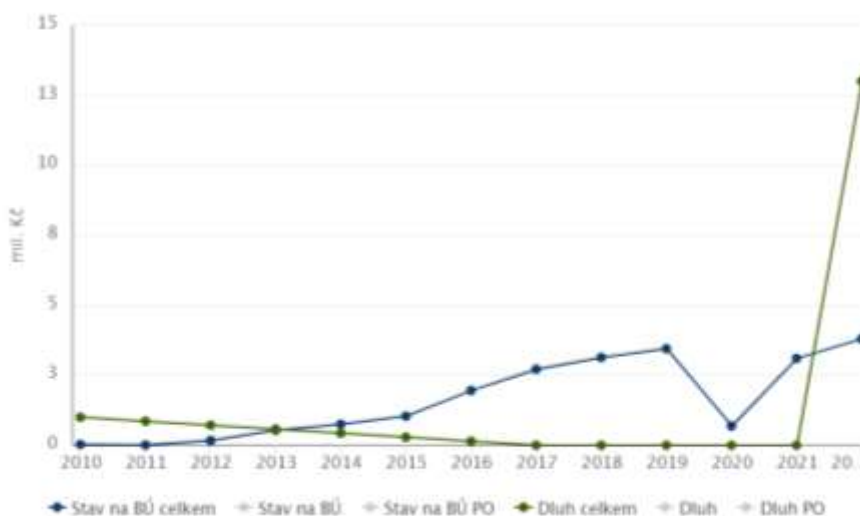
Vývoj cizích zdrojů a jejich strukturu z hlediska doby zaplacení dluhu uvádí následující tabulka.

Tabulka 33 – Vývoj cizích zdrojů obce Výkleky v letech 2015-2018

Rok	2015	2016	2017	2018	2019	2020	2021	2022
CIZÍ ZDROJE	682	578	439	484	1 840	490	6 361	36 530
CELKEM	404,95	977,00	683,55	686,45	033,71	140,16	222,53	435,59
DLOUHODOBÉ ZÁVAZKY	286	143				217	6 047	35 836
KRÁTKODOBÉ ZÁVAZKY	396	435	439	484	1 840	272	313 291,54	694 325,19
ZÁVAZKY	004,95	377,00	683,55	686,45	033,71	340,16		

Zdroj: <https://monitor.statnipokladna.cz>

Obrázek 21 – Vývoj dluhu a stavu na bankovních účtech 2010–2022



Zdroj: <https://monitor.statnipokladna.cz>



Likvidita odráží schopnost obce získat okamžitě prostředky pro úhradu svých krátkodobých závazků a vypočítá se jako podíl krátkodobého finančního majetku ku krátkodobým závazkům. Hodnoty pohybující se v intervalu 0 až 1 jsou kritické. Obec Výkleky dle tabulky níže nemá s likviditou žádné problémy.

Tabulka 34 – Vývoj ukazatele likvidity obce Výkleky v letech 2015-2018

Rok	2015	2016	2017	2018	2019	2020	2021	2022
Ukazatel likvidity	1,8	3,7	5,6	5,9	1,7	1,9	9,0	4,8

Zdroj: <https://monitor.statnipokladna.cz> a vlastní výpočet

Majetek obce

Hodnota majetku obce dosahuje více než 90 mil. Kč.

Vyčíslení hodnot klíčových účtů účetní jednotky:

021 stavby 23,46 mil. Kč

022 samostatné hmotné movité věci a soubory hmotných movitých věcí 0,8 mil. Kč

042 nedokončený dlouhodobý hmotný majetek 37,8 mil. Kč (probíhající výstavba kanalizace)

031 pozemky 1,44 mil. Kč

Tabulka 35 – Vývoj vybraných aktiv obce Výkleky v letech 2015-2022

Rok	2015	2016	2017	2018
MAJETEK CELKEM	15 933 440,90	16 965 610,08	18 392 986,60	18 593 455,91
DLOUHODOBÝ H MOTNÝ MAJETEK	14 672 310,96	14 826 938,71	15 412 783,35	15 216 180,35
POHLEDÁVKY BRUTTO	177 056,50	195 270,50	181 212,50	162 758,50
KRÁTKODOBÉ POHLEDÁVKY BRUTTO	177 056,50	195 270,50	181 212,50	162 758,50
KRÁTKODOBÉ POHLEDÁVKY NETTO	173 054,50	190 560,50	176 447,50	162 758,50
KRÁTKODOBÝ FINANČNÍ MAJETEK	727 152,99	1 601 986,76	2 452 392,71	2 873 219,06

Rok	2019	2020	2021	2022
MAJETEK CELKEM	23 298 528,67	25 140 856,88	37 783 841,53	90 413 833,08
DLOUHODOBÝ H MOTNÝ MAJETEK	18 863 645,30	24 121 150,53	29 043 315,10	63 515 942,55
POHLEDÁVKY BRUTTO	1 294 635,00	241 644,00	5 660 642,55	23 267 550,46
KRÁTKODOBÉ POHLEDÁVKY BRUTTO	1 294 635,00	241 644,00	5 660 642,55	23 267 550,46
KRÁTKODOBÉ POHLEDÁVKY NETTO	1 294 635,00	241 644,00	5 660 642,55	23 267 550,46
KRÁTKODOBÝ FINANČNÍ MAJETEK	3 102 229,37	505 291,35	2 807 112,88	3 304 580,07

Zdroj: <https://monitor.statnipokladna.cz>

Získané nenárokové dotace

Vedení obce se snaží využít různých dotačních titulů k uskutečnění svých projektů a používá je zejména k obnově a vybudování obecního majetku. Investice do obnovy, příp. výstavby místních komunikací a chodníků nebyly doposud realizovány, protože obec teprve nedávno dokončila projekt vybudování kanalizace a ČOV v obci. Teprve až po realizaci této velké akce má smysl řešit dopravní projekty.



Tabulka 36 - Získané nenárokové dotace obce Výkleky 2012-2023

Název projektu/popis	Poskytovatel dotace	Rok realizace	Dotace (Kč)	Celkové náklady (Kč)
Obnova kaple Sv. Antonína Paduánského v obci Výkleky	Ministerstvo pro místní rozvoj	2012	339 220,-	484 601,- vč. DPH
Obnova dětského hřiště Zahrádka	Ministerstvo pro místní rozvoj	2012	208 156,-	297 366,- vč. DPH
Výměna krytiny a střešních prvků objektu OÚ a MŠ	Olomoucký kraj, POV	2015	276 000,-	552 000,- vč. DPH
Rekonstrukce veřejného osvětlení a místního rozhlasu.	Olomoucký kraj, POV	2019	500 000,-	1 358 121,- vč. DPH
Herní prvek – areál	Ministerstvo pro místní rozvoj	2019	117 770,-	168 244,- vč. DPH
Obnova objektu klubovny – I.etapa	Ministerstvo pro místní rozvoj	2019 až 2020	2 531 750,-	4 336 189,- vč. DPH
Obnova konstrukce krovu klubovny	Olomoucký kraj	2020	250 000,-	649 133,43,-vč. DPH
Obnova budovy Obecního úřadu a Mateřské školy ve Výklekách	Ministerstvo pro místní rozvoj	2021 až 2022	3 279 601,-	4 191 575,68,- vč. DPH
Výstavba splaškové tlakové kanalizace a ČOV v obci Výkleky	SFŽP	2021-2023	21 281 101,03,-	33 382 119,27 vč. DPH
Výstavba splaškové tlakové kanalizace a ČOV v obci Výkleky	Olomoucký kraj	2021-2023	1 770 000,-	33 382 119,27 vč. DPH

Zdroj: evidence obce

2.1.9.3. Bezpečnost

Řízení krizových situací řeší **manuál**, z něhož se pravidelně aktualizují povodňové komise.

Povodňový plán obec nemá.

Varování obyvatel před nebezpečím je uskutečňováno místním rozhlasem.

V obci funguje **SDH, jež je začleněno do integrovaného záchranného systému**. Jedná se o efektivní systém vazeb, pravidel spolupráce a koordinace záchranných a bezpečnostních složek, orgánů státní správy a samosprávy, fyzických a právnických osob při společném provádění záchranných a likvidačních prací a přípravě na mimořádné události.

Rizika živelních pohrom a jejich předcházení

Do území obce nezasahuje žádné vyhlášené záplavové území. Do budoucna se uvažuje s vybudováním dvou vodních nádrží/poldrů, čímž bude eliminováno možné ohrožení z důvodu lokálních záplav.

Kriminalita

Kriminalitu můžeme poměřovat prostřednictvím absolutních hodnot počtu trestných činů, lze ji vyjádřit i **indexem kriminality**, tj. podíl trestných činů k počtu 10 000 obyvatel.

V obci není služebna Policie ČR. Obec Výkleky spadá pod policejní oddělení Lipník nad Bečvou (131 km², 16 070 obyvatel), dle mapy kriminality (www.mapakriminality.cz) byl index kriminality v této oblasti za celý rok 2018 dohromady 118,9, což je pod hodnotou celé České republiky (183,5) i pod hodnotou za Olomoucký kraj (146,2). Jedná se o 326.místo v pořadí z celkem 521 obvodních oddělení v celé ČR (od nejhoršího k nejlepšímu výsledku).

V roce 2020 je policejní okrsek Lipník nad Bečvou na 338.místě.



Na základě veřejnoprávní smlouvy s Městem Přerov **jsou přestupky řešeny Městem Přerov.**

Na území obce Výkleky došlo k následujícím případům:

Tabulka 37 – Počet a struktura deliktů řešených na území obce Výkleky v letech 2018-2022

Rok	Počet deliktů	z toho přestupky	z toho trestný čin
2018	23	16	7
2019	19	15	4
2020	24	21	3
2021	112	107	5
2022	12	9	3

Zdroj: <https://kriminalita.policie.cz/>

2.1.9.4. Vnější vztahy a vazby

Obec je členem **DSO mikroregionu Pobečví**, který funguje od roku 1998 a má dnes celkem 12 členů, sídlo v Prosenicích. Roční členský poplatek činí 8.310,- Kč (rok 2019).

Obec je rovněž členem **DSO mikroregionu Moravská brána**, jež byl založený v roce 2015, sídlo má v Pavlovicích u Přerova a dnes sdružuje celkem 28 členů. Roční členský poplatek činí 277,- Kč (rok 2019).

Členství má obec Výkleky v **MAS Moravská brána, z.s.** (dříve MAS Záhoří-Bečva, o.s.). MAS má 78 členů, sídlo v Lipníku nad Bečvou. Územní působnost tvoří 32 obcí. Díky zapojení do místní akční skupiny má obec a všechny subjekty zde působící možnost čerpat prostředky z evropské unie prostřednictvím této MAS. MAS rovněž mají možnost rozvíjet své území díky projektům spolupráce. Roční členský příspěvek představuje 2.770,-Kč (rok 2019).

Obec Výkleky je členem **Sdružení místních samospráv České republiky, z.s.**

Partnerské vztahy s obcemi v ČR ani v zahraničí obec neudržuje.

Zhodnocení:

KLADY: Množství získaných dotací v posledních letech.
Zapojení do mikroregionů a MAS.
Nízká kriminalita.
Místní jednotka SDH je zapojena do IZS.

ZÁPORY: Zadluženost obce.



2.2. Vyhodnocení dotazníkového šetření

Veřejnost byla v úvodu prací zapojena do přípravy tvorby strategického dokumentu prostřednictvím dotazníkového šetření. Tato metoda dotazování byla využita v rámci získávání informací od obyvatelstva, od podnikatelů i neziskových organizací.

Distribuce dotazníků proběhla začátkem prvního týdne v říjnu 2019 prostřednictvím starostky a pověřeného člena zastupitelstva obce. Dotazníky byly občanům doručeny přímo domů. Následně měli občané prostor pro vyplnění a odevzdání dotazníků až do 14.10.2019. Odevzdání vyplněného dotazníku bylo možné do kanceláře či schránky obecního úřadu, do krabice umístěné v místní prodejně smíšeného zboží Racek, anebo osobně do rukou paní starostky.

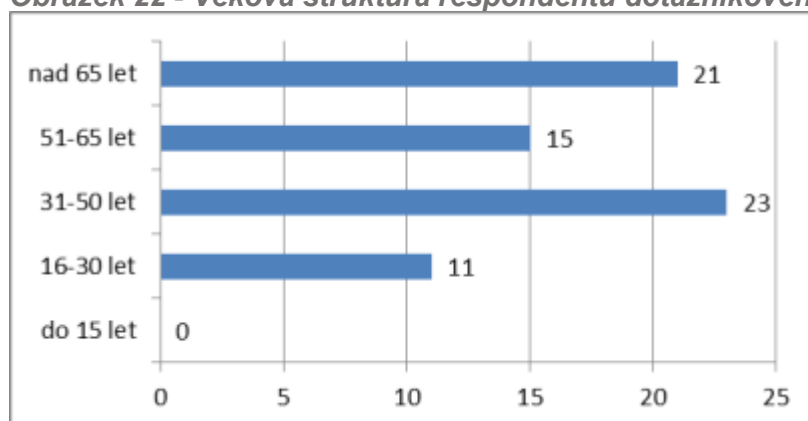
Dotazování veřejnosti

Dohromady bylo shromážděno **70 kusů** vyplněných dotazníků. Dostatečně vysoká návratnost byla dosažena díky způsobu distribuce a sběru prostřednictvím kontaktních osob, které dotazování znají a důvěřují jim. Vzhledem k charakteru dotazování početnost výběrového souboru postačuje (odpovědělo téměř 25 % respondentů).

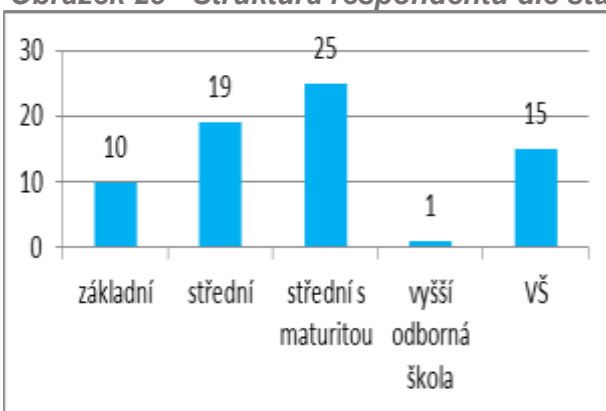
A – INFORMACE O RESPONDENTECH:

Soubor respondentů sestává z 37 mužů a 33 žen. Rozložení dotazníků z hlediska zařazení dotazovaných do jednotlivých věkových kategorií ukazuje následující graf:

Obrázek 22 - Věková struktura respondentů dotazníkového šetření



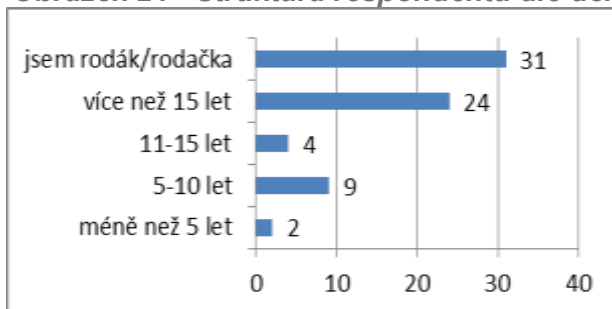
Obrázek 23 - Struktura respondentů dle stupně ukončeného vzdělání



Vzdělání	Absolutní četnosti	Relativní četnosti (%)
základní	10	14
střední	19	27
střední s maturitou	25	36
vyšší odborná škola	1	1
VŠ	15	22
neodpověděl	0	0
Celkem	70	100

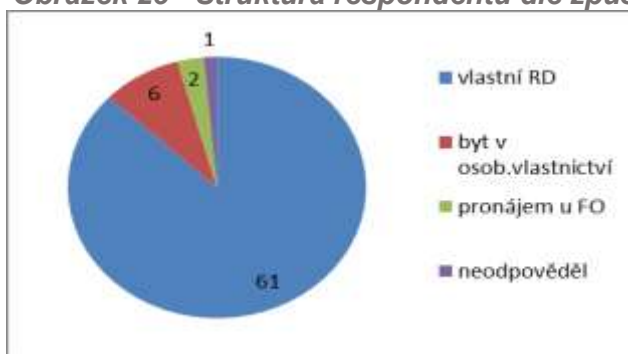


Obrázek 24 - Struktura respondentů dle délky pobytu v obci



Délka pobytu v obci	Absolutní četnosti	Relativní četnosti (%)
méně než 5 let	2	3
5-10 let	9	13
11-15 let	4	6
více než 15 let	24	34
jsem rodák/rodačka	31	44
Celkem	70	100

Obrázek 25 - Struktura respondentů dle způsobu bydlení



Forma bydlení	Absolutní četnosti	Relativní četnosti (%)
vlastní RD	61	87
byt v osob.vlastnictví	6	9
pronájem u FO	2	3
neodpověděl	1	1
Celkem	70	100

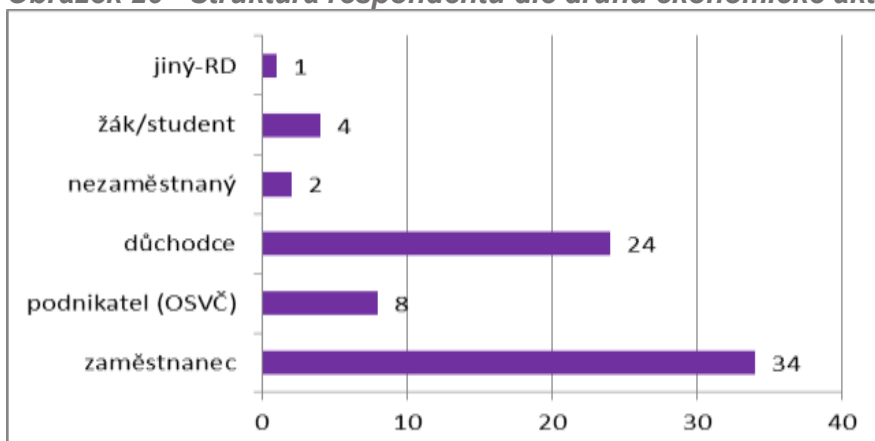
Počet hodin, které stráví respondenti průměrně doma v obci včetně spánku

Pondělí = 16,3 hodin
 Úterý = 16,4 hodin
 Středa = 16,6 hodin
 Čtvrtek = 16,7 hodin
 Pátek = 15,6 hodin
 Sobota = 20,9 hodin
 Neděle = 21,2 hodin

Otázku zodpovědělo 52 respondentů, průměrně nejdéle v obci tráví čas obyvatelé Výklek v neděli, v sobotu, dále ve čtvrtek, nejkratší dobu v pátek. Obec může na tyto dny, kdy jsou občané nejvíce doma, cíleněji směřovat konání veřejných schůzí a různých akcí, hlášení místního rozhlasu apod. tak, aby se aktivit zúčastnilo nejvíce osob.



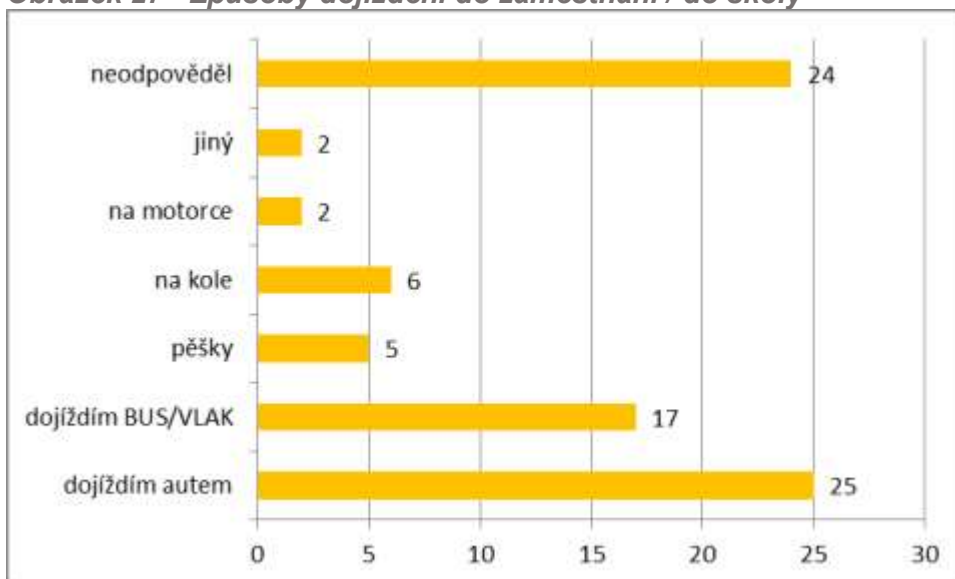
Obrázek 26 - Struktura respondentů dle druhu ekonomické aktivity



V dnešní době je běžné, že člověk zastává i 2 či více ekonomických aktivit. V dotazníkovém šetření byli 3 respondenti, kteří uvedli 2 činnosti, ostatní označili jen 1 činnost. Z tohoto důvodu nepočítáme relativní četnosti.

Z grafu je patrný zájem jednotlivých sociálních skupin o dění v obci a její směřování.

Obrázek 27 - Způsoby dojíždění do zaměstnání / do školy

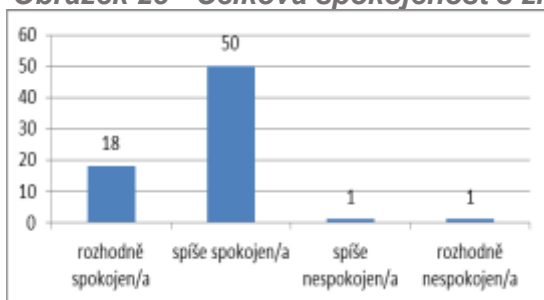


Respondenti poskytli i více odpovědí, proto nezkoumáme relativní četnosti souboru. V kolonce „neodpověděl“ jsou mimo jiné všichni senioři, kteří nepracují.



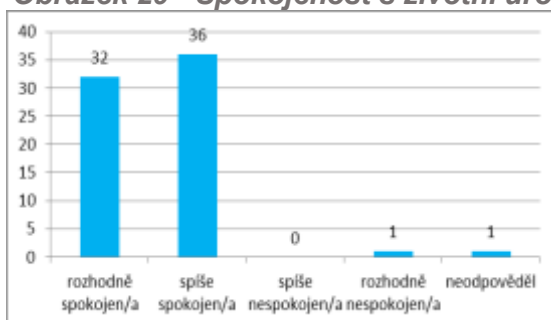
B – CHARAKTERISTIKA ŽIVOTA V OBCI:

Obrázek 28 - Celková spokojenost s životem v obci



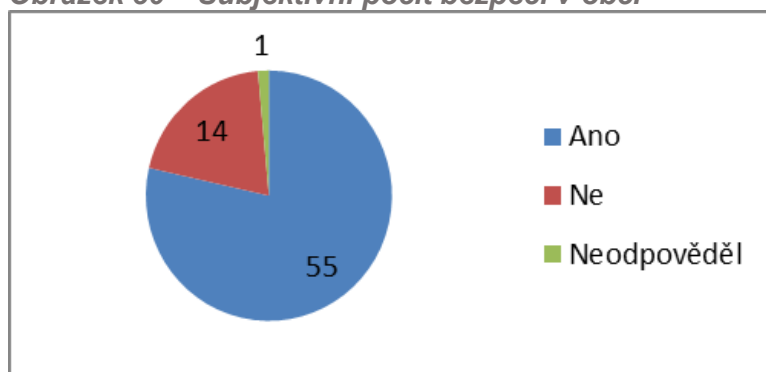
Celková spokojenost s životem v obci	Absolutní četnosti	Relativní četnosti (%)
rozhodně spokojen/a	18	26
spíše spokojen/a	50	72
spíše nespokojen/a	1	1
rozhodně nespokojen/a	1	1
Celkem	70	100

Obrázek 29 - Spokojenost s životní úrovní v domácnosti



Spokojenost s životní úrovní v domácnosti:	Absolutní četnosti	Relativní četnosti (%)
rozhodně spokojen/a	32	46
spíše spokojen/a	36	52
spíše nespokojen/a	0	0
rozhodně nespokojen/a	1	1
neodpověděl	1	1
Celkem	70	100

Obrázek 30 – Subjektivní pocit bezpečí v obci



Pětina obyvatel se v obci necítí bezpečně, **důvodem je:**
 dopravní situace (11 x = četnost odpovědí)
 hrozba záplav (2x)
 špatné osvětlení (1x)
 volně pobíhající psi (1x)
 chování a činy osob žijících v blízkosti (1x)



Obrázek 31 – Plány obyvatel týkající se možného odstěhování z obce



Plánujete se odstěhovat?	Absolutní četnosti	Relativní četnosti (%)
určitě ne	50	71
někdy ano, ale nebude to v nejbližších 5-ti letech	4	6
ještě nevím	14	20
ano, do 5-ti let	2	3
Celkem	70	100

Důvody, které by zapříčinily stěhování:

ženitba, sňatek (3x)

za přítelem (3x)

následování rodiny

nová rodina

vlastní RD (2x)

odchod do svého bydlení

práce/změna zaměstnání (3x)

z důvodu dostupnosti do práce/blíž za prací (2x)

životní pohroma

tragédie

neštěstí bydlet ve svém rod. domě

ztráta domu

stáří

odchod do domova pro seniory

sousedí

přistěhování uprchlíků a problémových menšin

provoz nákladních vozidel z lomu a do lomu, gumující BMW

doprava

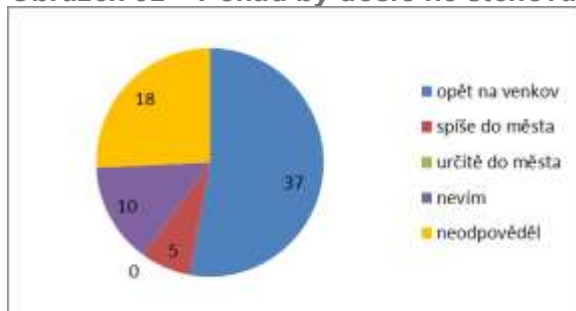
společenské akce

obec je moc velká, přání bydlet ve vyšší nadmořské výšce

celková nespokojenost s životem v obci

nelíbí se mi venkov

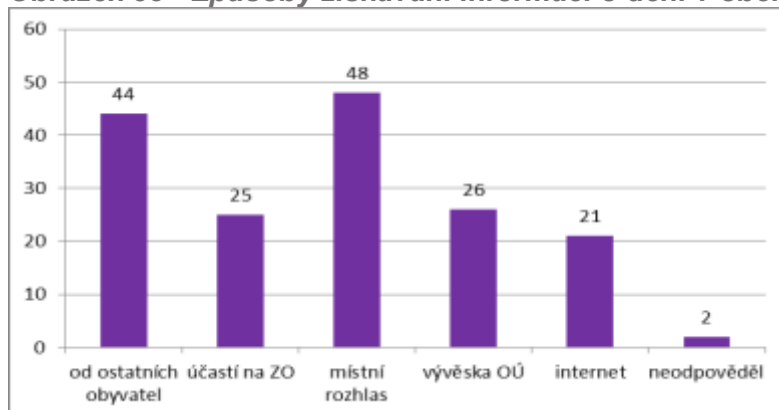
Obrázek 32 – Pokud by došlo ke stěhování, kam by se respondenti stěhovali



Pokud byste se stěhoval/a:	Absolutní četnosti	Relativní četnosti (%)
opět na venkov	37	53
spíše do města	5	7
určitě do města	0	0
nevím	10	14
neodpověděl	18	26
Celkem	70	100



Obrázek 33 - Způsoby získávání informací o dění v obci



Nejvíce obyvatel získává informace z oficiálního zdroje – prostřednictvím místního rozhlasu. Následuje zdroj neoficiální – prostřednictvím ostatních obyvatel.

Jaké služby v obci nejvíce chybí?

zlepšení signálu T-Mobile (3x)

signál na mobil

klubovna pro mládež s např. kulečnickem, stolními hrami apod.(2x)

tělocvična – posilovna (2x)

více společenských akcí

chodníky

jsou drahé odpady

kadeřník (2x)

holič

pedikúra

dobře fungující hospoda

koupení hotových jídel (restaurace s vařením)

instalatér

bankomat

dostupná pošta (2x)

doručování úředních obálek, pošta je daleko, nejlépe uschování a vyzvednutí na obecním úřadě

přímé autobusové spojení do Olomouce v dopoledních hodinách (10 hod. + sobota a neděle)

častější autobusové spojení + komplikace u zastávek

více dopravních spojů, vlak

údržba obce (obecní zaměstnanec)

nedostatečný úklid sněhu včetně chodníků v zimním období



Tabulka 38 – Výčet předností a nedostatků života v obci

Přednosti života v obci:	Nedostatky života v obci:
klid (12x) klidná lokalita (3x) klidnější život (2x) relativní klid a pohoda – leden až květen a září až prosinec klid a mír	chybějící kanalizace (5x) chybí chodníky (3x) chybí chodník směr lom chybí chodník podél hlavní silnice rozbité některé komunikace nedostatečná infrastruktura
blízkost přírody (9x) lesy (3x) pěkné okolí relativně malá obec	hodně kamionů přes obec vysoká rychlost aut, zejména na začátku vesnice (přestože nastalo velké zlepšení) závodníci na motorkách a v autech, kteří se nezdráhají gumovat v obci do Veselíčka nic nejede autobusové spojení s Olomoucí komplikovaná doprava do města špatná návaznost spojů – Výkleky – Velký Újezd, V.Újezd – Olomouc málo spojů v dopoledních hodinách do Přerova
možnost plavání/koupání v lomu (6x) místní pizzerie	znečištěné ovzduší z topení v zimních měsících zemědělství, které používá pesticidy (2x)
kulturně společenské aktivity/dění obce (5x) sportovní aktivity (hasiči) (2x) aktivní spolky zázemí pro děti	málo společných/společenských akcí chybí aktivity pro děti v kulturním zařízení
MŠ v obci (2x) infrastruktura – voda a plyn, bude i kanalizace	velké množství návštěvníků lomu – červen až srpen (3x) znečištění okolí lomu (2x) lom – dopravní zátěž a znečištění (hygienická zátěž) (3x) koupání v lomu a parkování u lomu
dostupnost lesa i „nelesa“ blízkost dostupné „střediskové“ obce – 3 km Velký Újezd (škola, lékaři) vzdálenost do okolních měst blízké napojení na dálnici (2x)	spádová pošta Veselíčko (2x) chybí v obci pošta
rodinné vztahy rodiče v obci	stálý obecní pracovník chybí zaměstnavatelé
přátelé, kamarádi (2x) dobré vztahy lidský přístup soudržnost lidí upřímnost lidí příjemní lidé	mezilidské vztahy (2x) pomluvy nepochopení druhých (2x) neupřímnost

C – HODNOCENÍ Kladů A Slabin Obce:

Tabulka 39 - Hodnocení kladů a slabin obce

Oblast života	Průměrná známka
Dostupnost předškolního zařízení-MŠ	1,47
Zásobování plynem	1,53
Zásobování vodou	1,61
Kvalita základní školy (ve spádové obci, kam děti obvykle dojíždí)	1,61
Kvalita kulturních a společenských akcí (hody, tradiční oslavy,svátky)	1,78
Dostupnost základního školství	1,78
Odvoz a likvidace odpadků	1,78
Třídění odpadu	1,80
Množství kulturních a společenských akcí (hody, tradiční oslavy,svátky)	1,88



Kvalita předškolního zařízení-MŠ	1,96
Možnosti nakupování v obci	1,97
Možnost veřejného stravování pro starší, nemocné a potřebné spoluobčany	2,11
Možnosti trávení volného času a rekreace	2,14
Možnost zapojení do spolků - hasiči, sportovní kluby, divadlo, hudba ...	2,16
Čistota obce	2,21
Oprava a údržba historických památek	2,22
Dostupnost základní zdravotní péče - praktický lékař	2,22
Bezpečnost v obci	2,30
Váš celkový dojem	2,36
Možnost parkování v obci	2,39
Spokojenost s autobusovou dopravou - četnost dopravních spojů	2,42
Stav veřejných prostranství – dostatek laviček, dalšího mobiliáře, herní prvky pro děti	2,45
Celkový vzhled obce	2,46
Oprava a údržba obecních budov	2,48
Množství a kvalita obecní zeleně	2,49
Celkový stav životního prostředí v obci	2,52
Příležitost pro sport - venkovní areály, hřiště	2,54
Ochrana přírody	2,56
Bezbariérovost v obci	2,56
Vztah lidí ke své obci (patriotismus)	2,60
Dostupnost speciální zdravotní péče - specialisté	2,62
Údržba silnic, chodníků a návsi (opravy, předlažby ...)	2,65
Hluk v obci	2,68
Čistota ovzduší	2,68
Možnosti nové bytové výstavby či pozemků pro stavbu rodinných domů	2,69
Mezilidské vztahy	2,70
Pokrytí obce internetem/přístup k internetu	2,71
Podmínky pro pěší	2,80
Zájem lidí o věci veřejné	2,81
Možnosti a podmínky pro podnikání v obci	2,86
Podmínky pro cyklo-dopravu	2,90
Dostupnost pošty	3,10
Možnosti setkávání pro maminky na mateřské dovolené, po MD - mateřské kluby	3,10
Bezpečnost silničního provozu v obci	3,11
Pracovní příležitosti v obci a okolí	3,15
Péče o starší a nemocné spoluobčany / pečovatelská služba	3,26
Dostupnost dalších služeb (čistírna, opravná obuv, kadeřník apod.)	3,31
Nabídka řemeslnických služeb pro domácnost přímo v obci	3,49
Dostupnost signálu mobilních operátorů	3,54
Kanalizace a čištění odpadních vod	3,66
Příležitost pro sport - kryté prostory (v zimním období)	3,93



D – PRIORITY PRO ROZVOJ OBCE:

Tabulka 40 - Priority pro rozvoj obce

Návrhy občanů	Četnost odpovědí	Arit.průměr - pořadí
vybudování kanalizace a ČOV	16	1,1
chodníky, chodníky-budování (i do části směr lom)	16	1,9
výsadba stromů (namísto vykácených), úprava zeleně v obci, péče o zeleň	11	1,9
častější spoje veřejné dopravy (Přerov vyhovuje, ale Lipník a Olomouc ne)	10	1,6
péče o bezpečnost a pořádek v obci (i v létě-týká se návštěvníků lomu)	10	1,7
chodníky-opravy	9	1,7
zřízení dalších provozoven obchodu a služeb v obci	8	1,5
podpora kulturních, a společenských a sportovních aktivit (i větší počet stmelovacích akcí- úklidy, bazary..., příměstský tábor pro děti v létě)	7	2,4
opravy / rekonstrukce místních komunikací	6	2,3
pozemky pro stavby RD, podpora bytové výstavby	5	1,4
úprava sportovního areálu (i herní prvky, posezení,úprava "boudy"...))	5	2,2
podpora tvorby pracovních příležitostí	4	1,5
sociální a zdravotní služby v obci	4	2,0
zemědělci-postřiky s chem.látkami za RD, ze kterých mají obyvatelé zdravotní problémy	4	2,5
snížení rychlosti v obci-stačí jen úsek na 40 km/hod.,zpomalovací retardér (při vjezdu do obce), měřák na konci vesnice směr VÚ	4	2,8
dostupná pošta	4	3,0
větší kontrola/regulace těžby/provozu v kamenolomu+následná doprava	3	1,3
výstavba multifunkční budovy (kultura, sport, akce), prostory pro sport, kulturu	3	2,0
zlepšení životního prostředí v obci	3	2,3
přesun autobusové zastávky k obchodu (čekárně), do středu obce	3	2,3
zlepšit signál T-Mobile	3	2,7
podpora sportovních aktivit	3	3,0
navazující spoje veřejné dopravy (směr V.Újezd - Olomouc)	2	1,5
regulace/kontrola návštěvníků lomu	2	1,5
opravy památek v obci, obnova původních hodnot obce	2	2,0
oprava klubovny	2	2,5
vybudování nových místních komunikací	2	2,5
řešit stav bývalé sušárny chmele, přebudování na domov důchodců nebo bytový dům	2	3,0
parkování	1	1,0
jasné vymezení obecních pozemků	1	1,0
podpora SDH	1	2,0
omezit kamiónovou dopravu	1	2,0
úklid obce (sníh)	1	2,0
odstranění plastového stolu u křižovatky	1	2,0
cvičení pro děti - pravidelné aktivity	1	3,0
kamerový systém ve sportovním areálu	1	3,0
výstavba víceúčelového hřiště (kopaná, tenis, popř.zimní sporty)	1	3,0
dopravní značení-značky upozorňující na chodce ve vozovce nebo pozor děti u MŠ	1	3,0



častější návštěvy policie na měření rychlosti	1	3,0
větší kontrola policie v letních měsících v oblasti lomu (oheň, motorky, auta přes pole apod.)	1	3,0
do každé domácnosti popelnici na bioodpad	1	3,0
chybí kontejnery na kuchyňský olej a drobný elektroodpad	1	3,0
kamerový systém v celé obci	1	3,0
více laviček, zeleně a odpočinkových zón v obci	1	3,0
tenisový kurt - odkup, oprava, využití pro tenis a volejbal	1	3,0
Gumovače v autech tu nechceme!	1	3,0
obecní pracovník a jeho náplň, kontrola kvality jeho práce	1	3,0
zavést bankomat	1	3,0
uskutečnit pravidelný farmářský trh ve spolupráci s okolními obcemi (zelenina apod.)	1	3,0
nedostatečné osvětlení cesty k zahrádkářské kolonii (je tam docela živo)	1	3,0
zajištění bezproblémového přístupu k jednotlivým RD, zamezit některým občanům používat obecní jako své vlastní a tím omezovat ostatní obyvatele v přístupu ke svým RD	1	3,0

Dotazování neziskových organizací

Dotazníkovým šetřením byl získán **1 dotazník**, tato organizace působí v obci dlouhodobě, je aktivní při konání akcí pro veřejnost, přivítala by dotační podporu pro realizaci svých projektů.

Dotazování podnikatelů

Z řad podnikatelů byl získán **1 dotazník**. Obecně lze konstatovat:

- respondent – společnost cílí udržovat stabilitu firmy, plánuje rekonstruovat či modernizovat stávající objekty a zařízení a také vybudovat nové objekty a zařízení
- mezi faktory, které spíše více negativně ovlivňují činnost společnosti, patří zejména: dopravní infrastruktura, legislativní omezení a náklady na materiál a energie.



3. VÝCHODISKA PRO NÁVRHOVOU ČÁST

3.1. Vyhodnocení plnění předchozího strategického dokumentu obce

Původní Program obnovy venkova obce Výkleky zahrnoval 7 problémových oblastí a v rámci nich obsahoval 29 aktivit.

Jednotlivé aktivity jsme vyhodnotili na základě míry jejich naplnění:

- aktivita / projekt byl zrealizován (Z)
- aktivita / projekt byl zrealizován částečně (ZČ)
- aktivita / projekt nebyl zrealizován (N)

Tabulka 41 - Vyhodnocení plnění předchozího strategického dokumentu obce

Problémová oblast/aktivita	Míra naplnění	Zdroj financování, pokud bylo zrealizováno, zrealizováno částečně
A1 Péče o stavební fond		
A1.1 VYBUDOVÁNÍ SPORTOVNĚ REKREAČNÍHO AREÁLU LOMU	Nebyl realizován-velmi složité majetkové vztahy	
A1.2 VYBUDOVÁNÍ KEMPU	Nebyl realizován-velmi složité majetkové vztahy	
A1.3 VÝSTAVBA ROZHLEDNY	Nebyl realizován-velmi složité majetkové vztahy	
A1.4 OPRAVA A REKONSTRUKCE BUDOVY MATEŘSKÉ ŠKOLY	Částečně	MMR
A1.5 REKONSTRUKCE LETNÍHO AREÁLU VÝLETIŠTĚ	Částečně	Vlastní zdroje
A1.6 OPRAVA A REKONSTRUKCE BUDOVY BÝVALÉ SUŠIČKY CHMELE NA DOMOV PRO SENIORY, PŘÍP. CHRÁNĚNÉ BYDLENÍ	Nebyl realizován-majetek UPZSVM	
A1.7 VÝSTAVBA UBYTOVACÍHO ZAŘÍZENÍ S PŘÍSLUŠENSTVÍM	Nebyl realizován	
A1.8 VYBUDOVÁNÍ UNIVERZÁLNÍHO HRŠTĚ SE ZÁZEMÍM	Nebyl realizován-pracujeme na odkupu pozemků	
A1.9 OPRAVA A REKONSTRUKCE OBJEKTU KLUBOVNY	Zrealizován	MMR + POV
A2 Inženýrské sítě a technická infrastruktura		
A2.1 OPRAVA A DOBUDOVÁNÍ OBECNÍHO ROZHLASU	Částečně	POV
A2.2 VYBUDOVÁNÍ DOPLŇKOVÉHO INFORMAČNÍHO SYSTÉMU OBCE	Nebyl realizován	
A2.3 VYBUDOVÁNÍ ČOV	Zrealizován	SFŽP+OLKRAJ+vlastní zdroje
A2.4 VYBUDOVÁNÍ KANALIZACE	Zrealizován	SFŽP+OLKRAJ+vlastní zdroje
A2.5 VYBUDOVÁNÍ INŽENÝRSKÝCH SÍTÍ PRO VÝSTAVBU RODINNÝCH DOMŮ VČ. MK-LOKALITY BV.8, 15, 17, 19, 20,	Nebyl realizován-velmi složité majetkové vztahy	
A2.6 VYBUDOVÁNÍ SBĚRNÉHO DVORA ODPADŮ	Nebyl realizován	
A2.7 OPRAVA A DOBUDOVÁNÍ VEŘEJNÉHO OSVĚTLENÍ	Částečně	POV



A3 Dopravní infrastruktura		
A3.1 OPRAVA MÍSTNÍCH OBSLUŽNÝCH KOMUNIKACÍ PODÉL POTOKA – ZÁPADNÍ STRANA	Částečně	Vlastní zdroje
A3.2 OPRAVA, REKONSTRUKCE A DOPLNĚNÍ STÁVAJÍCÍCH CHODNÍKŮ DLE ÚPD	Částečně	Vlastní zdroje
A3.3 VYBUDOVÁNÍ AUTOBUSOVÉ ZASTÁVKY PŘED PRODEJNOU, VČ. ZÁLIVU A NÁSTUPIŠTĚ	Nebyl realizován	Ve fázi projektové dokumentace
A3.4 VYBUDOVÁNÍ NAUČNÉ CYKLOSTEZKY	Nebyl realizován	
A4 Veřejná prostranství – veřejné prostory v obci		
A4.1 ÚPRAVA PROSTORU NÁVSI JIŽNĚ OD HASIČSKÉ ZBROJNICE	Nebyl realizován	
A4.2 ÚPRAVA OKOLÍ KAPLE SV. ANTONÍNA PADUÁNSKÉHO	Částečně	Vlastní zdroje
A5 Zeleň a přírodní prvky v obci, životní prostředí		
A5.1 PÉČE A KONZERVACE VÝZNAMNÝCH STROMŮ OBCE	Částečně	Probíhá průběžně z vlastních zdrojů
A6 Péče o krajinu a protipovodňová opatření		
A6.1 VYBUDOVÁNÍ RYBNÍKŮ A POLDRŮ – TH 2, 3, 4 (DLE ÚPO)	Nebyl realizován	
A6.2 REVITALIZACE VODNÍHO TOKU KÝJANKY	Zrealizován	
A6.3 VÝSADBA LBK – K CHATÁM	Nebyl realizován	
A6.4 VÝSADBA IP – ZA BV.6	Nebyl realizován	
A7 Péče o kulturní památky a památky místního významu		
A7.1 ÚDRŽBA, OPRAVA A REKONSTRUKCE KAPLE SV. ANTONÍNA PADUÁNSKÉHO	Částečně	Střecha na kapli - POV
A7.2 ÚDRŽBA, OPRAVA A REKONSTRUKCE PAMÁTEK MÍSTNÍHO VÝZNAMU	Částečně	Boží muka – vlastní zdroje

Zdroj: Program obnovy venkova – Výkleky 2006, Aktualizace č.1 z r.2018, Ing. Jana Vrublová, evidence obce

Celkové hodnocení aktivit / projektů shrnujeme do přehledné tabulky:

Míra naplnění aktivity	Počet aktivit	Relativní četnosti (%)
Zrealizováno (Z)	4	13,8
Zrealizováno částečně (ZČ)	10	34,5
Nerealizováno (N)	15	51,7
Celkem	29	100%

Podíl zrealizovaných a částečně zrealizovaných aktivit představuje co do počtu téměř polovinu z naplánovaných aktivit, což můžeme hodnotit velmi kladně. Navíc finanční náročnost uskutečněných akcí byla na obec velikosti Výklek vysoká, obec hojně využívala dotačních titulů pro spolufinancování akcí.

3.2. Další koncepční dokumenty regionálního rozvoje související s rozvojem obce

Následující dokumenty se bezprostředně dotýkají území obce Výkleky:

Program rozvoje územního obvodu Olomouckého kraje (PRÚOOK)

Strategický dokument Mikroregionu Pobečví: Aktualizace strategického rozvojového dokumentu DSO Mikroregionu Pobečví pro roky 2014 - 2024

Strategie komunitně vedeného místního rozvoje MAS Moravská brána, z.s. na období 2021-2027



3.3. SWOT analýza území

3.3.1. Přístup ke tvorbě SWOT analýzy

Výsledek analytické části tvoří Analýza silných a slabých stránek zkoumaného území, příležitosti a hrozeb působících a ovlivňujících toto území zvenčí.

SWOT je zkratkou slov z angličtiny:

Strengths (přednosti = silné stránky)

Weaknesses (nedostatky = slabé stránky)

Opportunities (příležitosti)

Threats (hrozby)

Jedná se o komplexní metodu kvalitativního vyhodnocení veškerých oblastí rozvoje ve vztahu k realizaci programů, zaměřených na rozvoj zemědělství, podnikatelských aktivit, cestovního ruchu a vzájemné spolupráce (místního partnerství) mezi veřejným, soukromým neziskovým subjektem.

SWOT analýza v metodickém pojetí představuje silný nástroj pro celkovou analýzu vnitřních a vnějších činitelů a obsahuje základní techniky zpracování strategické analýzy.

Jádro metody spočívá v klasifikaci a ohodnocení jednotlivých faktorů, které jsou rozděleny do 4 základních skupin (tj. faktory vyjadřující **SILNÉ** nebo **SLABÉ** vnitřní stránky posuzovaného regionu a faktory vyjadřující **PŘÍLEŽITOSTI** a **HROZBY** jako vlastnosti vnějšího prostředí).

Analýzou vzájemné interakce jednotlivých faktorů silných a slabých stránek na jedné straně vůči příležitostem a hrozbám na straně druhé lze získat nové kvalitativní informace, které charakterizují a hodnotí nezávislou úroveň jejich vzájemného střetu.

Přístup k jednotlivým faktorům je vyjádřen vztahy:

<p>SILNÉ STRÁNKY uvnitř obce jako celku maximalizovat a rozšiřovat</p>	<p>SLABÉ STRÁNKY uvnitř obce jako celku nutno koncepčně řešit</p>
<p>PŘÍLEŽITOSTI vnější svět (region, stát) maximalizovat a rozšiřovat</p>	<p>HROZBY vnější svět (region, stát) monitorovat a eliminovat</p>

Jednoduché znázornění poukazuje na vlivy jednotlivých částí SWOT analýzy při reálném procesu projektového řízení a rozhodování. Plánovaná akce obce (představující investiční či neinvestiční projekt, aktivitu, akci apod.) musí vycházet a opírat se o silné stránky daného území. Jedná se o silný potenciál (lidský, územní apod.). Při každém procesu rozhodování musíme kriticky vnímat i případné slabé stránky, které jsou součástí vnitřních mechanismů a které by mohly celý projekt (aktivitu) významně ovlivnit, případně i ohrozit. Se slabými stránkami se musíme vyrovnat tím způsobem, že k danému reálnému projektu vymežeme několik opatření, které toto riziko buď zcela eliminuje, nebo jej alespoň omezí. Příležitosti (vnější pozitiva) působící na danou aktivitu jsou jakýmsi „příjemným bonusem“ a pokud se patřičně a náležitě využijí, mají velký vliv na úspěšnost celé aktivity. Na straně druhé „hrozby“ mohou sice též jako slabé stránky projekt negativně ovlivnit, ale tyto vnější vlivy není realizátor projektu schopen přímo ovlivnit. Pokud má být zajištěn úspěch



daného projektu či aktivity, pak je potřeba těmto vnějším vlivům „hrozbám“ neumožnit projekt přímo ovlivnit.

3.3.2. Globální SWOT analýza území

Silné stránky:

- Atraktivní místo pro bydlení
- Blízké napojení na hlavní silniční tah D35
- Dobré podmínky pro rekreaci, pro rozvoj cestovního ruchu (památky, přírodní koupaliště v bývalém lomu, blízkost cyklotrasy, město Olomouc)
- Dobré spojení veřejnou hromadnou dopravou s Přerovem
- Dostatečná nabídka společenských akcí během celého roku
- Dostatek rozvojových ploch pro bydlení
- Dostupnost přírodního kluziště
- Ekonomicky aktivní obyvatelstvo převažuje nad neaktivním
- Existence dílny dřevovýroby
- Existence půd spadajících do 2.třídy ochrany dle BPEJ
- Existence vodního zdroje – vrtané studny
- Existence významného ložiska stavebních surovin – kamene
- Fungující spolek SDH. SDH sdružuje i mladé hasiče. Jednotka SDH zahrnutá do IZS
- Funkční poldr a ochranný val, funkční hráz na Kyjance
- Klidné prostředí – zejména v zimě
- Mateřská škola a obecní knihovna přímo v obci
- Množství získaných dotací v posledních letech
- Nadprůměrný podíl obyvatel v produktivním věku (15-64 let)
- Není zde sociálně vyloučená lokalita, nízká kriminalita
- Pěkné přírodní prostředí (nejen okolí lomu, kde jsou sladkovodní medúzy, výskyt včelstev, studánek)
- Počet podnikatelů se zjištěnou aktivitou roste
- Procento míry podnikatelské aktivity se pohybuje nad průměrem ORP Přerov
- Průměrný podíl dětí ve věku 0-14 let v obyvatelstvu, dlouhodobě stabilní vývoj počtu dětí do 14 let
- Rozvinutá technická infrastruktura
- Snížení prašnosti a hluku z těžby, když těžba ustoupila směrem k Dolnímu Újezdu
- Stabilní vývoj celkového počtu obyvatel
- Území bez sesuvů, bez záplavových území
- V obci funguje obchod smíšeného zboží, poskytuje služby balíkovny
- Vhodný způsob a četnost předávání informací občanům
- Výhodná poloha nedaleko měst Lipník n.B., Přerov a Olomouc



Slabé stránky:

- Absence možnosti vyžití žen na mateřské dovolené, matek s dětmi
- Absence nabídky pracovních příležitostí v obci
- Absence některých úseků chodníků a místních komunikací v obci
- Autobusové spojení s Olomoucí – nízký počet spojů
- Brownfields
- Celkový přírůstek/úbytek je ovlivněn převážně migračním saldem
- Dle ukazatele KES území nadprůměrně využívané, se zřetelným narušením přírodních struktur
- Eroze půdy
- Chybějící hudební kulturní akce pro mladé
- Chybí aktivity (semináře, besedy atd.) pro seniory
- Chybí cyklostezka
- Chybí dobudovat úseky kanalizace
- Chybí knihovna pro volné půjčování knih
- Chybí přístřešky u autobusových zastávek
- Chybí sběrné místo
- Chybí sportoviště-víceúčelové hřiště
- Chybí technika pro údržbu obce (pro všechna období)
- Intenzivně využívaná zemědělská krajina
- Malá intenzita bytové výstavby v posledních letech
- Málo rozvinutá nabídka služeb v obci (chybí kadeřník, mani/pedikúra, pohostinství)
- Mobiliiář (úzké lavičky v areálu, chybějící mobiliiář – lavičky, odpadkové koše...)
- Nadprůměrná zaměstnanost v sektoru průmyslu a zemědělství, menší v sektoru služeb a stavebnictví
- Nadprůměrný podíl nezaměstnaných osob
- Nárůst podílu obyvatel nad 64 let, stárnutí obyvatelstva
- Negativní struktura obyvatel dle indexu stáří se prudce zhoršuje
- Neuskutečněné komplexní pozemkové úpravy
- Nízká míra zapojování nově přistěhovaných do života v obci
- Nízká účast občanů obce na realizovaných sportovních a kulturních akcích
- Nízká úroveň bezpečnosti dopravy v obci (rychlý průjezd vozidel obcí, ...)
- Nutnost dojíždění do ZŠ a dalších školních zařízení (kromě MŠ)
- Nutnost vyjíždky za prací a službami (i zdravotními a sociálními)
- Pouze 1 fungující spolek v obci
- Problematická doprava v klidu ve vazbě na parkování návštěvníků koupacího lomu
- Slabé napojení obce na spolupráci se sociálními službami
- Špatné ovzduší v topné sezóně
- Špatné pokrytí signálem operátora T-Mobile
- Špatný stav tenisového hřiště (odkup a nalezení vhodného využití)
- Špatný stavebně-technický stav částí místních komunikací a chodníků
- Trvale usídlení obyvatelé obce bez trvalého pobytu v obci
- Vysoký podíl zemědělské půdy na celkové rozloze katastru, málo vodních ploch a lesů
- Zadluženost obce
- Zastaralé zásahové vozidlo JSDH
- Zranitelná oblast – náhlé přívalové srážky mohou v obci způsobovat lokální záplavy
- Zvýšené zatížení území nákladní automobilovou dopravou z lomu, prašnost z této dopravy, znečišťování cest



Příležitosti:

- Částečně opuštěný areál ZD
- Diverzifikace zdrojů
- Dotační tituly (národní i evropské)
- Existence prvků ÚSES
- Existující potenciál rozvoje cestovního ruchu (lom, památky, cyklotrasy, město Olomouc)
- Chátrající stavba-bývalá sušárna chmele
- Oblast vhodná pro zemědělství
- Příliv podnikatelských subjektů z okolních území
- Rostoucí zájem o domácí turistiku
- Rozšíření způsobů komunikace s občany prostřednictvím sociálních sítí
- Systém celoživotního vzdělávání
- Výchova v oblasti ekologie (třídění odpadu, ochrana přírody...)
- Využití digitalizace a transpozice evropských norem k řešení poškozování života v obci (znečišťování toků)
- Využití digitalizace a transpozice evropských norem k dalšímu rozvoji
- Využití ekonomického potenciálu místního lomu (odkoupení části podílu lomu obcí, nalézt možnosti zapojení obce do cestovního ruchu)
- Využití trendů digitalizace, automatizace, popř. robotizace
- Využívání obnovitelných a alternativních zdrojů energie
- Zajištění začlenění dopravní infrastruktury do nákladů hrazených krajem/státem
- Zapojení obce do mikroregionů a MAS, spolupráce s partnery
- Zavedení ekologičtějších způsobů vytápění

Ohrožení:

- Hospodářská recese, jež ovlivní i rozpočet obce
- Kraj (olomoucký) s nízkým ohodnocením pracovní síly
- Nadměrná hluchost z blízké dálnice a z lomu
- Nadměrný hluk v letním období (reprodukováná hudba návštěvníků lomu a okolí)
- Nárůst vytápění tuhými palivy
- Návrat chemizace zemědělství
- Nebezpečné chování některých řidičů
- Nešetrné obhospodařování zemědělských pozemků vedoucích k erozi a záplavám
- Nezájem obyvatel o věci veřejné
- Nízká retenční schopnost krajiny
- Odliv mladých lidí do regionů s vyšší nabídkou práce a příjmy
- Pasivní způsob trávení volného času dětí, mládeže i dospělých
- Potenciální zánik obchodu smíšeného zboží
- Problémové jednání s podílíky lomu
- Příchod velkovýroby do bývalého zemědělského areálu
- Přívalové deště
- Volně pobíhající domácí zvířata, zejména psi v obci
- Vysoká prašnost v okolí lomu a na dopravní křižovatce u obchodu
- Zarostené, nepročištěné vodní toky
- Zavadné chování návštěvníků koupacího lomu během letních měsíců-nevhodné chování, znečišťují okolí, odhazují odpadky u lomu i podél cest, v trávě
- Znečištěné místní toky (i znečištěné fekálně)
- Zvyšování frekvence nákladní dopravy
- Zvyšující se nároky na podnikatele, změny legislativy



4. NÁVRHOVÁ ČÁST

4.1. Strategická vize

Strategická vize představuje slovní popis žádoucího stavu obce v roce 2035, a právě k dosažení této představy obec dojde plněním níže popsanych kroků, priorit, opatření a aktivit.

Obec Výkleky je moderní obec, nabízející svým obyvatelům dobrou vybavenost, kvalitní životní prostředí a zachovalé kulturní a přírodní dědictví. Je to klidné, čisté a bezpečné místo pro bydlení s kvalitní infrastrukturou, venkovským charakterem a množstvím podnikatelských subjektů. Příjemné prostředí obce oceňují i návštěvníci lomu a turisté projíždějící územím po cyklotrase.

Obec Výkleky zabezpečuje rozvoj lidských zdrojů prostřednictvím sociální integrace, vzdělávání, spolupráce, množství kulturních, společenských a sportovních akcí pro všechny věkové kategorie a během celého roku. Je obcí s pozitivním demografickým vývojem, podporující spolkovou činnost a aktivní život obce.

Obec Výkleky dosahuje neustálého rozvoje svého území a spolupracuje s okolními obcemi.

4.2. Programové cíle

Programové cíle determinují, čeho chce obec Výkleky realizací své Strategie dosáhnout. Shrnují hlavní rozvojové priority. Programové cíle byly stanoveny na základě výsledků analytické části tohoto dokumentu včetně zjištění potřeb obyvatel obce.

Programové cíle nastiňují hlavní možné rozvojové směry obce zahrnující ty oblasti, témata a problematiky, které budou v předmětném období řešeny.

- Programový cíl 1: Zlepšit dopravní a technickou infrastrukturu
- Programový cíl 2: Zlepšit a stabilizovat stav životního prostředí
- Programový cíl 3: Rozvoj a zlepšování podmínek k životu v obci
- Programový cíl 4: Rozvoj ekonomických aktivit a cestovního ruchu



4.3. Priority, opatření

Programová oblast 1	Zlepšit dopravní a technickou infrastrukturu
PRIORITY	<p>1.1 Výstavba, rekonstrukce či modernizace a oprava místních a obslužných komunikací a chodníků</p> <p>1.2 Výstavba a obnova objektů dopravní infrastruktury</p> <p>1.3 Péče o vodní hospodářství – kanalizace, ČOV a zdroje vody</p> <p>1.4 Obnova a rozšíření veřejného osvětlení a veřejného rozhlasu</p>

Programová oblast 1 – Zlepšit dopravní a technickou infrastrukturu

SPECIFICKÝ CÍL:

SC1.1: Zlepšit dopravní napojení v obci v návaznosti na rozvoj bydlení, obchodu, služeb, podnikání a cestovního ruchu, zvýšení bezpečnosti i zkvalitnění životního prostředí v obci.

PRIORITA:

1.1 Výstavba, rekonstrukce či modernizace a oprava místních a obslužných komunikací a chodníků

OPATŘENÍ:

1.1.1 Výstavba, rekonstrukce či modernizace a oprava místních a obslužných komunikací vč. polních cest.

1.1.2 Budování, rekonstrukce či modernizace a oprava chodníků.

SPECIFICKÝ CÍL:

SC1.2: Zlepšit kvalitu objektů dopravní infrastruktury v obci z hlediska potřeb, bezpečnosti a komfortu obyvatel.

PRIORITA:

1.2 Výstavba a obnova objektů dopravní infrastruktury

OPATŘENÍ:

1.2.1 Vybudování nových potřebných objektů dopravní infrastruktury (odstavné plochy, parkoviště...), obnova stávajících objektů dopravní infrastruktury.

1.2.2 Budování zklidňujících a bezpečnostních prvků na silnicích a místních komunikacích (zpomalovací prvky, bezpečnostní prvky, zastávky autobusu, zrcadla, radary, dopravní značení, optimalizace osvětlení apod.), i ve spolupráci s SSOK a KÚ.

SPECIFICKÝ CÍL:

SC1.3: Řešení znečišťování povrchových a podzemních vod znečištěnými odpadními vodami a obnova zdrojů vody.

PRIORITA:

1.3 Péče o vodní hospodářství – kanalizace, ČOV a zdroje vody

OPATŘENÍ:

1.3.1 Rozšíření splaškové kanalizace. Obnova/údržba stávající splaškové kanalizace vč. ČOV.

1.3.2 Vybudování nové dešťové kanalizace. Obnova a údržba dešťové kanalizace.

1.3.3 Vybudování nového vodovodního řadu. Obnova a údržba vodovodního řadu.

1.3.4 Obnova a údržba zdrojů vody (obecní studně)



SPECIFICKÝ CÍL: SC1.4: Zlepšit vybavenost obce veřejným osvětlením a rozhlasem v návaznosti na rozvoj bydlení, obchodu, služeb a podnikání i zkvalitnění životního prostředí obce.
PRIORITA: 1.4 Obnova a rozšíření veřejného osvětlení a veřejného rozhlasu
OPATŘENÍ: 1.4.1 Obnova a rozšíření veřejného osvětlení. 1.4.2 Obnova a rozšíření veřejného rozhlasu.

Programová oblast 2	Zlepšit a stabilizovat stav životního prostředí
PRIORITY	2.1 Výsadby zeleně a péče o krajinu 2.2 Vodní režim v krajině 2.3 Nakládání s odpady 2.4 Osvěta v oblasti ochrany životního prostředí, udržitelnosti 2.5 Energetika 2.6 Zemědělství

Programová oblast 2 – Zlepšit a stabilizovat stav životního prostředí
SPECIFICKÝ CÍL: SC2.1: Posílení ekologické stability území, nelesních porostů.
PRIORITA: 2.1 Výsadby zeleně a péče o krajinu
OPATŘENÍ: 2.1.1 Postupně realizovat ÚSES dle územního plánu a dalších oborových podkladů. 2.1.2 Obnova polních cest a výsadba podél nich (stromořadí, aleje). Revitalizace starých stromů a alejí. Výsadba remízků, sadů, lesoparků, ochranné zeleně. 2.1.3 Realizace výsadeb v intravilánu obce. Zajištění trvalé péče o zeleň v obci, její obnova. Péče a konzervace významných stromů obce. 2.1.4 Realizovat komplexní pozemkovou úpravu. 2.1.5 Protierozní opatření.

SPECIFICKÝ CÍL: SC2.2: Stabilizace vodního režimu v krajině, opatření proti suchu a zlepšení protipovodňové ochrany.
PRIORITA: 2.2 Vodní režim v krajině
OPATŘENÍ: 2.2.1 Revitalizace vodních toků, vodních nádrží a ploch, odbahnění a údržba stávajících vodních toků ve spolupráci se správcem povodí. 2.2.2 Podpora obnovy a budování malých vodních ploch, suchých poldrů a dalších opatření. Vybudování opatření a prvků pro zadržení vody v krajině (vybudování a obnova tůňek a mokřadů, retenčních nádrží a vodních ploch), budování protipovodňových prvků a opatření.



SPECIFICKÝ CÍL: SC2.3: Racionalizace odpadového hospodářství, zvýšení podílu separovaného odpadu, zajištění čistoty obce.
PRIORITA: 2.3 Nakládání s odpady
OPATŘENÍ: 2.3.1 Optimalizace odpadového hospodářství (vybudování stanoviště kontejnerů pro třídění odpadu, rozšíření druhů kontejnerů, prověření a případné vybudování sběrného místa...).
2.3.2 Řešení likvidace biologického odpadu.

SPECIFICKÝ CÍL: SC2.4: Zajištění environmentálního vzdělávání a posilování ekologického povědomí občanů, propagace ochrany přírody a krajiny.
PRIORITA: 2.4 Osvěta v oblasti ochrany životního prostředí, udržitelnosti
OPATŘENÍ: 2.4.1 Zajištění vzdělávacích akcí v oblasti ochrany přírody, krajiny a ekologické výchovy (separování odpadů, eliminace černých skládek, vytápění tuhými palivy, lesní pedagogika atd.).
2.4.2 Informovat obyvatelstvo o ochraně přírody, krajiny a ekologické výchově vhodnou formou letáků, brožur a dalších propagačních a informačních materiálů, na www-stránkách, formou soutěží atd.
2.4.3 Propagace kompostování bioodpadu.
2.4.4 Podpora spolků, kroužků a neformálních sdružení se zaměřením na životní prostředí, myslivost, včelařství, přírodní obory.

SPECIFICKÝ CÍL: SC2.5: Podpora ekologických zdrojů energií a realizace úspor energií.
PRIORITA: 2.5 Energetika
OPATŘENÍ: 2.5.1. Podpora obnovitelných zdrojů energie (využití brownfields a umístění zejména na budovách, příp. vhodné zakomponování do krajiny).
2.5.2 Zateplování objektů.
2.5.3 Podpora drobných ekologičtějších zdrojů energie.

SPECIFICKÝ CÍL: SC2.6: Zajištění trvale udržitelného hospodaření na zemědělské půdě.
PRIORITA: 2.6 Zemědělství
OPATŘENÍ: 2.6.1. Podpora dodržování zásad správné zemědělské praxe, společná jednání se zemědělci, společná jednání o výsadbě interakčních prvků atd. Podpora ekologického a přírodě blízkého hospodaření s půdou (hnojení, protierozní opatření apod.).



Programová oblast 3	Rozvoj a zlepšování podmínek k životu v obci
PRIORITY	<p>3.1 Podpora bydlení</p> <p>3.2 Rozvoj občanské vybavenosti</p> <p>3.3 Úpravy, budování a údržba veřejných prostorů, kulturní dědictví</p> <p>3.4 Rozvoj veřejné správy</p> <p>3.5 Koncepční a další dokumenty obce</p> <p>3.6 Rozvoj a propagace kulturních, společenských a sportovních akcí v obci, podpora spolkové činnosti</p> <p>3.7 Integrace, sociální a zdravotní péče</p> <p>3.8 Podpora školství a vzdělávání</p> <p>3.9 Zvýšení bezpečnosti v obci</p>

Programová oblast 3 – Rozvoj a zlepšování podmínek k životu v obci
SPECIFICKÝ CÍL: SC3.1: Podpora bydlení, vytvoření podmínek pro příliv nových obyvatel do obce.
PRIORITA: 3.1 Podpora bydlení
OPATŘENÍ: 3.1.1 Příprava a vybudování infrastruktury k plochám výstavby pro bydlení a rekreaci (zasíťování pozemků). 3.1.2 Vyvolat jednání s vlastníky chátrajících a dalších vytipovaných objektů či ploch vhodných pro bydlení a řešit možné využití těchto objektů a ploch (výkup, přestavba na občanskou vybavenost...). 3.1.3 Řešení bydlení pro potřebné (nájemní byty pro potřebné občany – mladé, seniory, občany v nouzi).

SPECIFICKÝ CÍL: SC3.2: Zlepšit kvalitu života obyvatel obce vytvořením kvalitní a dostatečné nabídky služeb občanské vybavenosti.
PRIORITA: 3.2 Rozvoj občanské vybavenosti
OPATŘENÍ: 3.2.1 Nová výstavba, rekonstrukce, modernizace, rozšíření a oprava objektů a ploch občanské vybavenosti v majetku obce i dalších subjektů, včetně případné změny účelu jejich užívání, zajištění bezbariérovosti, obnova a údržba venkovské zástavby. Nabytí objektů a ploch do majetku obce pro účel zajištění občanské vybavenosti. Zajištění potřebného vybavení a zařízení objektů občanské vybavenosti. 3.2.2 Obnova, modernizace a pořízení hasičské techniky, vybavení, výzbroj i výstroj (vč. obnovy a udržování historické techniky).



SPECIFICKÝ CÍL: SC3.3: Zlepšení estetického vzhledu obcí a funkčnosti jednotlivých veřejných prostorů, zvýšení bezpečnosti v obci.
PRIORITA: 3.3 Úpravy, budování a údržba veřejných prostorů, kulturní dědictví
OPATŘENÍ: 3.3.1 Úprava a rekonstrukce veřejných prostranství obce. Vybavení veřejných prostranství obce mobiliářem, informačním systémem... Komplexní revitalizace mohou řešit i zeleň, zpevněné plochy, dopravní a technickou infrastrukturu, různé herní prvky, umístění ptačích budek, hmyzích hotelů a dalších environmentálních prvků. 3.3.2 Zajištění údržby veřejných prostranství, zajištění techniky pro údržbu zeleně a veřejných prostranství obce. 3.3.3 Obnova a restaurování historických památek (kaple, kříže, boží muka a další), zpracování studií obnovy.

SPECIFICKÝ CÍL: SC3.4: Zajištění optimálního fungování veřejné správy.
PRIORITA: 3.4 Rozvoj veřejné správy
OPATŘENÍ: 3.4.1 Zajišťování inovací a údržby vybavení obce (pořizování a obnova počítačového a dalšího vybavení obce, zajištění aktuálních programů, systémů). 3.4.2. Zajištění průběžného vzdělávání zastupitelů a pracovníků obce. 3.4.3. Zajištění vhodné komunikace s občany, podnikateli a návštěvníky prostřednictvím moderních komunikačních prostředků, systémů a jejich zapojování do života obce. 3.4.4 Rozvoj spolupráce s okolními obcemi, partnery na úrovni mikroregionu, MAS a dalšími subjekty např. i z jiných států. Získávání poznatků tzv. dobré praxe, zapojování se do projektů regionálních i mezinárodních.

SPECIFICKÝ CÍL: SC3.5: Zpracování a aktualizace koncepčních a dalších dokumentů obce.
PRIORITA: 3.5 Koncepční a další dokumenty obce
OPATŘENÍ: 3.5.1 Pořizování dokumentů územního rozvoje a jejich změn (územní plán, územní studie...). 3.5.2 Pořizování dalších dokumentů, jejich aktualizace – program rozvoje obce/strategický rozvojový dokument obce, akční plán, studie obnovy, pasporty a další dokumenty.



<p>SPECIFICKÝ CÍL: SC3.6: Rozvoj a propagace kultury a sportu v návaznosti na specifika území a posilování sociálních vazeb v obci, zvýšit nabídku volnočasových aktivit pro děti a mládež.</p>
<p>PRIORITA: 3.6 Rozvoj a propagace kulturních, společenských a sportovních akcí v obci, podpora spolkové činnosti</p>
<p>OPATŘENÍ: 3.6.1 Každoroční vypracování kalendáře kulturních, společenských a sportovních akcí v obci a zajištění propagace akcí (internet, letáky, plakáty, tiskovina obce/mikroregionu/MAS apod.). 3.6.2 Zajištění pořádání kulturních, společenských, sportovních a zájmových akcí s důrazem na zachování tradic, pořádání výletů, akcí a aktivit pro občany všech věkových kategorií včetně dětí a mládeže, žen na mateřské dovolené, matek s dětmi, seniorů. Podpora mimoškolních aktivit dětí a mládeže (kroužky, spolky, sportovní aktivity, partnerství...). V rámci dostatečné nabídky možností naplnění volného času obyvatel zájmovou aktivitou zajistit prevenci sociálně-patologických jevů. 3.6.3 Podpora rozvoje činnosti spolků, neziskových organizací v obci, příp. neregistrovaných skupin. 3.6.4 Zajištění materiálně-technického vybavení a zabezpečení pro konání akcí (stoly – sety, stany, elektrocentrála...).</p>

<p>SPECIFICKÝ CÍL: SC3.7: Podpora sociálního začleňování ohrožených skupin obyvatelstva, sociální a zdravotní péče.</p>
<p>PRIORITA: 3.7 Integrace, sociální a zdravotní péče</p>
<p>OPATŘENÍ: 3.7.1 Zajištění integrace ohrožených skupin obyvatel – osob s handicapem, seniorů, dětí a mládeže, nezaměstnaných a dalších skupin. Realizace nebo zapojení se do projektů zaměřených na podporu integrace ohrožených skupin obyvatel. Podpora prevence a eliminace sociálně patologických jevů. 3.7.2 Sociální a zdravotní péče – podpora zajištění sociálních a zdravotních služeb v obci.</p>



SPECIFICKÝ CÍL: SC3.8: Stabilizovat školskou vybavenost obce, zajistit možnost celoživotního vzdělávání pro dospělé.
PRIORITA: 3.8 Podpora školství a vzdělávání
OPATŘENÍ: 3.8.1 Podpora školského zařízení a školních aktivit. Prezentace školského zařízení (Dny otevřených dveří, Internetové stránky apod.). Všechny aktivity směřovat na udržení stávajícího školského zařízení v obci. 3.8.2 Podpora vzdělávání v různých oblastech – informační a vzdělávací semináře, soustředění, exkurze, workshopy atd. pro širokou veřejnost - zástupce obce, podnikatele, spolky a další společenské a zájmové organizace a další zájemce (celoživotní vzdělávání). Zajištění osvětových akcí.

SPECIFICKÝ CÍL: SC3.9: Zvýšit bezpečnost v obci.
PRIORITA: 3.9 Zvýšení bezpečnosti v obci
OPATŘENÍ: 3.9.1 Zajišťování bezpečnosti v dopravě. 3.9.2 Opatření pro prevenci kriminality v obci – kamerový systém, elektronické zabezpečení veřejných budov atd. 3.9.3 Zajištění udržitelnosti a akceschopnosti JSDH obce.

Programová oblast 4	Rozvoj ekonomických aktivit a cestovního ruchu
PRIORITY	4.1 Nabídka vhodných objektů a ploch investorům 4.2 Podpora informovanosti a rozvoj informačních systémů 4.3 Podpora nových, udržení a rozvoj stávajících objektů obchodu a služeb v obci 4.4 Zajištění materiálně-technické základny pro rozvoj cestovního ruchu 4.5 Zlepšení informovanosti návštěvníků a propagace obce

Programová oblast 4 – Rozvoj ekonomických aktivit a cestovního ruchu
SPECIFICKÝ CÍL: SC4.1: Podpora rozvoje podnikání v obci.
PRIORITA: 4.1 Nabídka vhodných objektů a ploch investorům
OPATŘENÍ: 4.1.1 Vyvolat jednání s vlastníky chátrajících areálů a objektů vhodných pro podnikání či zvýšení vybavenosti obce a řešit možné využití těchto ploch a objektů, případně řešit odkup a demolice zcela zchátralých objektů.



SPECIFICKÝ CÍL: SC4.2: Podpora rozvoje podnikání prostřednictvím přístupu k informacím.
PRIORITA: 4.2 Podpora informovanosti a rozvoj informačních systémů
OPATŘENÍ: 4.2.1 Prezentovat místní podnikatele na www-stránkách obce z hlediska jejich činnosti, aktuální nabídky produktů, nabídky volných pracovních míst atd.

SPECIFICKÝ CÍL: SC4.3: Rozvoj obchodu a služeb.
PRIORITA: 4.3 Podpora nových, udržení a rozvoj stávajících objektů obchodu a služeb v obci
OPATŘENÍ: 4.3.1 Podporovat rozvoj nových a zachování stávajících provozoven obchodu a služeb jako předpokladu rozvoje území.

SPECIFICKÝ CÍL: SC4.4: Rozvoj materiálně-technické základny infrastruktury cestovního ruchu, zvýšení návštěvnosti, zvýšení možností volnočasového využití obyvatel.
PRIORITA: 4.4 Zajištění materiálně-technické základny pro rozvoj cestovního ruchu a pro možnost využití obyvatel
OPATŘENÍ: 4.4.1 Dobudování (cyklo)odpočívadel, obnova a doplnění mobiliáře, infotabulí, označníků (pro nasměrování turistů např. k lomu, místnímu pohostinství, obchodu..., označení pamětihodností, památek místního významu, zajímavostí atd.), umístění knihovny. 4.4.2 Vybudování objektů základní a návazné infrastruktury cestovního ruchu se zázemím (cyklostezka, stezka, skatepark, naučná stezka apod.). 4.4.3 Prověření možností využití ekonomického potenciálu místního lomu a realizace tohoto opatření (odkup části pozemků, dlouhodobý pronájem, druh poskytovaných služeb, řešení parkování návštěvníků lomu, ...).

SPECIFICKÝ CÍL: SC4.5: Podpora informovanosti a zajištění propagace obce.
PRIORITA: 4.5 Zlepšení informovanosti návštěvníků a propagace obce
OPATŘENÍ: 4.5.1 Podpora propagace a prezentace obce (prezentace na propagačních akcích, soutěžích, informační tabule, vydání knihy, propagačních a osvětových materiálů atd.). Tvorba nových informačních materiálů pro zajištění propagace obce, dotisk, doplňování a distribuce včetně propagačních předmětů v souladu s grafickým manuálem. 4.5.2 Aktualizace a údržba webových stránek obce.



5. IMPLEMENTAČNÍ ČÁST

Strategický dokument obce stanovil jednotlivé oblasti priorit a opatření, na základě jejichž realizace dojde k dosažení stanovených cílů a strategické vize. Pro úspěšné dokončení procesu strategického plánování je však třeba uskutečňovat ještě proces implementace.

Účelem implementační části dokumentu je nastavit procesy a priority, kterými se vytvořená Strategie naimplementuje do činnosti obecního úřadu.

Podmínkami úspěšné implementace jsou aktivní podpora vedení obce, naplánování implementace, efektivní komunikace mezi aktéry v území a vedením obce, maximální zapojení aktérů v území (zastupitelé, zaměstnanci OÚ, zástupci NNO, podnikatelé, pracovní skupiny a další aktéři), fungující implementační tým.

Implementační tým (zastupitelstvo obce) bude mít za úkol zajištění realizace a aktualizace Strategie. Schází se zpravidla jednou ročně, případně podle potřeby.

Komunikační platforma znamená vytvoření prostoru pro efektivní komunikaci, která bude víceúrovňová, bude propojovat komunikaci v oblasti komunitního plánování, strategického plánování, územního plánování a dalších rozvojových oblastech (koncepce kultury, bydlení, vzdělávání, cestovního ruchu atd.).

Postup přípravy projektů/aktivit k realizaci

Pro postupné naplňování strategických cílů je vhodné sestavovat *akční plány* na období nejlépe dvou let, které budou mít návaznost na každoroční rozpočet obce. Akční plán zahrnuje soubor aktivit vybraných ze zásobníku projektových záměrů, jejichž postupná realizace zajistí implementaci strategie obce.

Akční plán je živý dokument, pravidelně aktualizovaný (nejlépe každoročně, minimálně jednou za dva roky) a měl by reagovat na aktuální změny v území a finanční možnosti obce.

Po zařazení aktivity do Akčního plánu nastává fáze technicko-ekonomické přípravy aktivity, tedy příprava projektové dokumentace, studie proveditelnosti a dalších nezbytných podkladů pro realizaci (zejména je vyžaduje poskytovatel dotace) v souladu s platnými právními regulativy.

Monitoring a hodnocení plnění Strategie

Proces vyhodnocování, tzv. evaluace plnění strategického plánu představuje ověření, zda bylo prostřednictvím realizace projektů dosaženo nastavených cílů, anebo do jaké míry došlo k jejich naplnění. Monitoring a hodnocení zajišťuje implementační tým.

Průběžná evaluace bude probíhat nejlépe jednou za dva roky a po ukončení návrhového období (ex-post hodnocení realizace Strategie).

Podnětem k aktualizaci Strategie může být naplnění jejich částí, potřeba stanovení nových cílů, priorit či změna vnějších podmínek. Aktualizace celého dokumentu proběhne formou zpracování návazného dokumentu nejlépe nejpozději v roce 2035. Aktualizace Strategie a jeho změny budou schváleny zastupitelstvem obce.

Zpřístupnění dokumentu

Strategie rozvoje obce Výkleky pro roky 2023-2035 je v písemné podobě k nahlédnutí v úředních hodinách na Obecním úřadě ve Výklekách.



Způsob financování Strategie

Z hlediska způsobu financování programu budou základním zdrojem pro financování projektových záměrů vlastní prostředky obce, dále pak spolufinancování z dotačních programů, ať již krajských, národních či fondů EU, příp. dalších. Možnost využití externích zdrojů bude sledovat starostka a místostarosta obce.



6. ZÁVĚR

Schválením Strategie rozvoje obce Výkleky byla ukončena zpracovatelská fáze. Díky nastavení způsobu implementace jsou dány postupy realizace jednotlivých aktivit vedoucích k dosažení programových cílů a naplnění vize.

Bez stanovení vize není kam směřovat, není kam jít. Lidé se ztrácejí v detailech a nepostihují vzájemné souvislosti, vývoj pokulhává. Naopak stanovením jasného plánu lze dosáhnout zvýšení kvality života obyvatel, kteří cítí sounáležitost s vesnickým prostředím, jsou v obci spokojeni, chtějí zde založit své rodiny, spoluúčastnit se veřejného života.

Není přitom snadné držet krok se všemi změnami, jež současná doba přináší. Zmínit můžeme tempo rozvoje nových technologií, změny v prioritách hodnotového systému společnosti či změny právních norem státu.

Zpracovaná Strategie rozvoje obce Výkleky je nástrojem, jež ukazuje směr v naplňování vizí a cílů, vzniklých na základě konsenzu představitelů obce, občanů, podnikatelů, NNO a dalších místních aktérů. Tento nástroj přináší dlouhodobý, komplexní a systematický přístup, jež propojuje využití lidských a finančních zdrojů ke společně stanovenému cíli.



7. PŘÍLOHY

Příloha č.1

Migrační pohyby v letech 2017-2021

Obec Výkleky		2017	2018	2019	2020	2021
Živě narození		-	3	3	2	2
Zemřelí		3	1	5	6	4
Přistěhovalí		6	3	9	9	4
Vystěhovalí		12	2	4	6	4
Přírůstek (úbytek)	přirozený	-3	2	-2	-4	-2
	stěhováním	-6	1	5	3	-
	celkový	-9	3	3	-1	-2

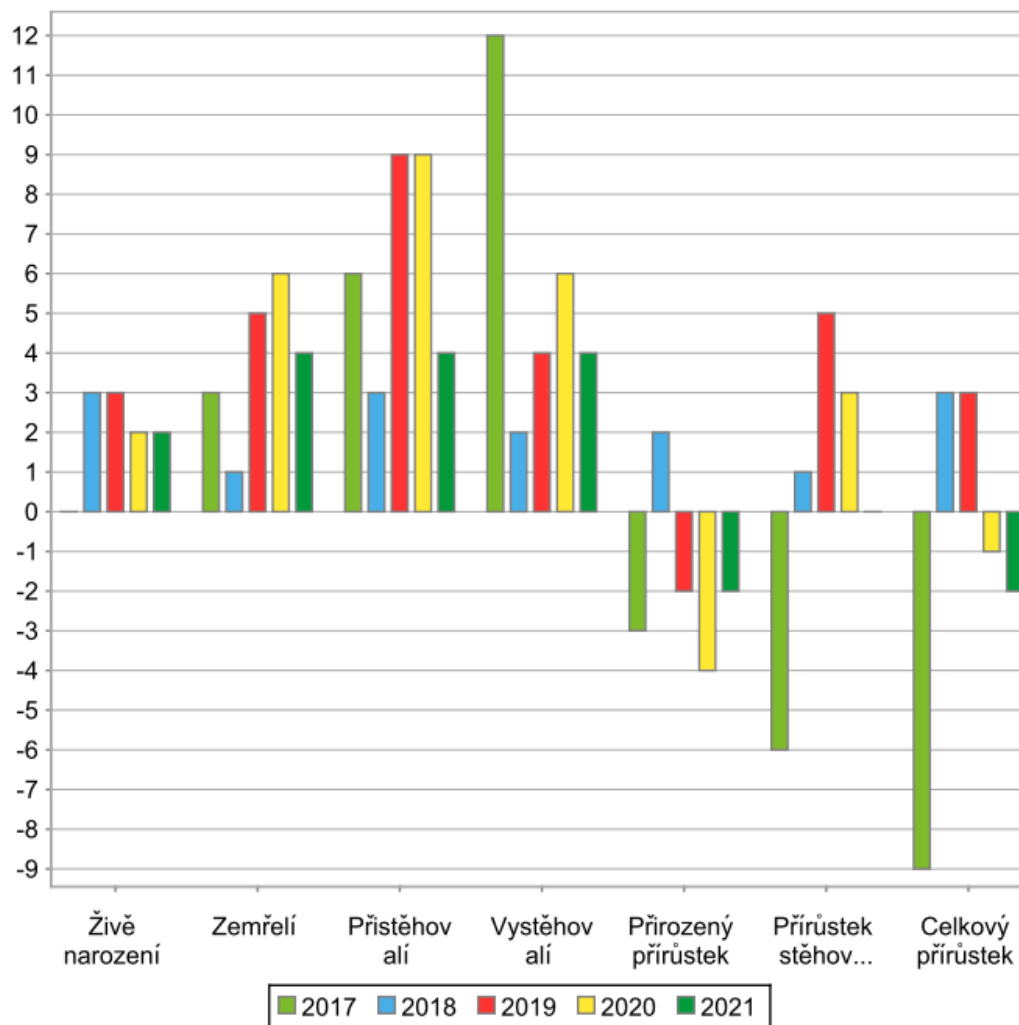
ORP Přerov		2017	2018	2019	2020	2021
Živě narození		809	789	760	776	739
Zemřelí		945	958	1 001	1 160	1 179
Přistěhovalí		1 057	935	1 030	930	897
Vystěhovalí		1 134	1 218	1 170	1 035	1 094
Přírůstek (úbytek)	přirozený	-136	-169	-241	-384	-440
	stěhováním	-77	-283	-140	-105	-197
	celkový	-213	-452	-381	-489	-637

Olomoucký kraj		2017	2018	2019	2020	2021
Živě narození		6 679	6 699	6 359	6 584	6 394
Zemřelí		7 033	6 952	6 914	8 126	8 562
Přistěhovalí		4 700	4 867	5 410	4 907	5 044
Vystěhovalí		5 093	5 300	5 332	4 858	4 877
Přírůstek (úbytek)	přirozený	-354	-253	-555	-1 542	-2 168
	stěhováním	-393	-433	78	49	167
	celkový	-747	-686	-477	-1 493	-2 001

ČR		2017	2018	2019	2020	2021
Živě narození		114 405	114 036	112 231	110 200	111 793
Zemřelí		111 443	112 920	112 362	129 289	139 891
Přistěhovalí		45 957	58 148	65 571	55 661	69 201
Vystěhovalí		17 684	19 519	21 301	28 734	19 232
Přírůstek (úbytek)	přirozený	2 962	1 116	-131	-19 089	-28 098
	stěhováním	28 273	38 629	44 270	26 927	49 969
	celkový	31 235	39 745	44 139	7 838	21 871



Pohyb obyvatel v obci Výkleky – porovnání roků 2017 až 2021





Příloha č.2

Věková struktura obyvatelstva Výklek, ORP Přerov, Olomouckého kraje a ČR v letech 2017–2021

Obec Výkleky		2017	%	2018	%	2019	%	2020	%	2021	%
Počet obyvatel celkem		274	100,0	277	100,0	280	100,0	279	100,0	275	100,0
v tom ve věku (let)	0-14	34	12,4	35	12,6	39	13,9	43	15,4	44	16,0
	15-64	192	70,1	189	68,2	187	66,8	184	65,9	180	65,5
	65 a více	48	17,5	53	19,1	54	19,3	52	18,6	51	18,5
Průměrný věk		41,9		42,3		41,9		41,5		41,5	
ORP Přerov		2017		2018		2019		2020		2021	
Počet obyvatel celkem		81 069	100,0	80 617	100,0	80 236	100,0	79 747	100,0	78 086	100,0
v tom ve věku (let)	0-14	11 710	14,4	11 702	14,5	11 737	14,6	11 725	14,7	11 482	14,7
	15-64	52 400	64,6	51 671	64,1	50 965	63,5	50 353	63,1	48 895	62,6
	65 a více	16 959	20,9	17 244	21,4	17 534	21,9	17 669	22,2	17 709	22,7
Průměrný věk		43,5		43,8		44,0		44,2		44,4	
Olomoucký kraj		2017		2018		2019		2020		2021	
Počet obyvatel celkem		633 178	100,0	632 492	100,0	632 015	100,0	630 522	100,0	622 930	100,0
v tom ve věku (let)	0-14	97 707	15,4	98 361	15,6	98 806	15,6	99 259	15,7	98 227	15,8
	15-64	410 336	64,8	406 113	64,2	402 274	63,6	398 548	63,2	390 774	62,7
	65 a více	125 135	19,8	128 018	20,2	130 935	20,7	132 715	21,0	133 929	21,5
Průměrný věk		42,6		42,8		43,0		43,1		43,3	
ČR		2017		2018		2019		2020		2021	
Počet obyvatel celkem		10 610 055	100,0	10 649 800	100,0	10 693 939	100,0	10 701 777	100,0	10 516 707	100,0
v tom ve věku (let)	0-14	1 670 677	15,7	1 693 060	15,9	1 710 202	16,0	1 719 741	16,1	1 693 408	16,1
	15-64	6 899 195	65,0	6 870 123	64,5	6 852 107	64,1	6 823 714	63,8	6 654 190	63,3
	65 a více	2 040 183	19,2	2 086 617	19,6	2 131 630	19,9	2 158 322	20,2	2 169 109	20,6
Průměrný věk		42,2		42,3		42,5		42,6		42,8	



Příloha č.3

Průměrný věk a index stáří v obci Výkleky v letech 2000–2021

	Průměrný věk (roky)			Index stáří (65+/0-14)		
	celkem	muži	ženy	celkem	muži	ženy
2021	41,5	42,0	41,1	115,9	113,0	119,0
2020	41,5	42,2	40,8	120,9	122,7	119,0
2019	41,9	43,2	40,6	138,5	147,4	130,0
2018	42,3	43,4	41,2	151,4	164,7	138,9
2017	41,9	43,1	40,8	141,2	156,3	127,8
2016	41,0	42,1	39,9	117,1	115,0	119,0
2015	42,0	42,7	41,3	125,0	126,3	123,8
2014	41,8	42,7	40,9	120,0	135,3	108,7
2013	40,8	41,4	40,2	111,6	115,8	108,3
2012	40,2	40,3	40,0	111,4	100,0	120,8
2011	40,2	41,0	39,5	114,3	122,2	108,3
2010	39,6	40,2	39,1	104,7	105,0	104,3
2009	39,4	40,0	38,8	104,8	105,0	104,5
2008	38,9	39,5	38,4	102,4	105,0	100,0
2007	39,9	41,1	38,8	102,6	133,3	83,3
2006	39,1	40,4	37,9	78,3	90,0	69,2
2005	38,4	39,3	37,5	63,3	76,2	53,6
2004	38,3	39,5	37,2	60,0	89,5	41,9
2003	37,5	39,1	36,2	58,2	86,4	39,4
2002	37,0	38,2	35,9	60,7	86,4	44,1
2001	36,7	37,2	36,2	57,1	60,0	54,8
2000	39,4	39,6	39,1	87,5	78,9	95,2



Příloha č.4

Pocitová mapa obce

V průběhu srpna-září 2023 měli občané obce možnost hodnotit celkový subjektivní pocit ze života v obci. Uváděné hodnocení bylo provedeno jako doplňková činnost ke zpracovávané Strategii bez kvantifikovaných dopadů na její zpracování. V kontextu zpracovávané Strategie jsou však výstupy z provedeného hodnocení uvedeny v rámci Přílohy č.4 k jejich případnému vyhodnocení za účelem prioritizace navrhovaných opatření v kapitole 4. NÁVRHOVÁ ČÁST. Výstupy z provedeného hodnocení jsou očištěny o subjektivní hodnocení neveřejných částí obce.



V rámci hodnocení měli občané obce možnost zaznamenávat v šesti separátních oblastech:

- Tady se to za posledních 5 let zlepšilo
- Tady trávím volný čas
- Tady se mi to líbí
- Tady by to mohlo být hezčí
- Tady to není moc bezpečné
- Tady je dopravní nebezpečí

